



OBWIESZCZENIE

Na podstawie art. 49 ustawy z dnia 14 czerwca 1960 r. *Kodeks postępowania administracyjnego* (Dz. U. z 2023 r. poz. 775 z późn. zm.), w związku z art. 73 ust. 1 oraz art. 74 ust. 3 ustawy z dnia 3 października 2008 r. *o udostępnianiu informacji o środowisku i jego ochronie, udziale społeczeństwa w ochronie środowiska oraz o ocenach oddziaływania na środowisko* (Dz. U. z 2023 r. poz. 1094 z późn. zm.),

Wójt Gminy Duszniki,

poprzez publiczne obwieszczenie zawiadamia Strony o wszczęciu postępowania w sprawie decyzji o środowiskowych uwarunkowaniach na realizację przedsięwzięcia pn. **„Budowa instalacji fotowoltaicznej Ceradz Dolny, Brzoza Północ, Brzoza Południe w gminie Duszniki o łącznej mocy do 185,4 MW”**.

Postępowanie wszczęto na wniosek Energo Fund Sp. z o. o. reprezentowanej przez pełnomocnika.

Dokumentacja w przedmiotowej sprawie dostępna jest w siedzibie Urzędu Gminy Duszniki w Referacie Ochrony Środowiska. Z zebraną dokumentacją można zapoznać się w godzinach pracy urzędu, po uprzednim telefonicznym uzgodnieniu terminu.

Jednocześnie informuję, iż zgodnie z art. 64 ust. 1 ustawy z dnia 3 października 2008 r. *o udostępnianiu informacji o środowisku i jego ochronie, udziale społeczeństwa w ochronie środowiska oraz o ocenach oddziaływania na środowisko*, zwrócono się do Regionalnego Dyrektora Ochrony Środowiska w Poznaniu, Dyrektora Zarządu Zlewni Wód Polskich w Poznaniu oraz Państwowego Powiatowego Inspektora Sanitarnego w Szamotułach z prośbą o wyrażenie opinii w zakresie konieczności przeprowadzenia oceny oddziaływania planowanego przedsięwzięcia na środowisko.

Informuję również Strony postępowania, że zawiadomienia o pozostałych czynnościach organu prowadzącego niniejsze postępowanie, publikowane będą na:

1. tablicy ogłoszeń Urzędu Gminy Duszniki,
2. tablicy ogłoszeń Rady Sołeckiej wsi Ceradz Dolny,
3. tablicy ogłoszeń Rady Sołeckiej wsi Brzoza,
4. na stronie Biuletynu Informacji Publicznej Urzędu Gminy Duszniki pod adresem: <https://bip.duszniki.eu/> w zakładce środowisko/uwarunkowania środowiskowe,
5. w sposób zwyczajowo przyjęty w gminie Buk.

Publiczne udostępnienie niniejszego zawiadomienia na:

1. tablicy ogłoszeń Urzędu Gminy Duszniki,
2. tablicy ogłoszeń Rady Sołeckiej wsi Ceradz Dolny,
3. tablicy ogłoszeń Rady Sołeckiej wsi Brzoza,
4. na stronie Biuletynu Informacji Publicznej Urzędu Gminy Duszniki pod adresem: <https://bip.duszniki.eu/> w zakładce środowisko/uwarunkowania środowiskowe,
5. w sposób zwyczajowo przyjęty w gminie Buk

następuje z dniem 8 stycznia 2024 r.

Otrzymują:

1. Pełnomocnik Inwestora,
2. Strony postępowania (poprzez publiczne obwieszczenie art. 49 KPA),
3. a/a.

Załączniki:

1. Mapa pogładowa z lokalizacją przedsięwzięcia oraz obszarem oddziaływania,
2. Klauzula informacyjna RODO.

Pouczenie:

Art. 61 § 1 k.p.a. Postępowanie wszczyna się na żądanie strony lub z urzędu.

Art. 61 § 4 k.p.a. O wszczęciu postępowania z urzędu lub na żądanie jednej ze stron należy zawiadomić wszystkie osoby będące stronami w sprawie.

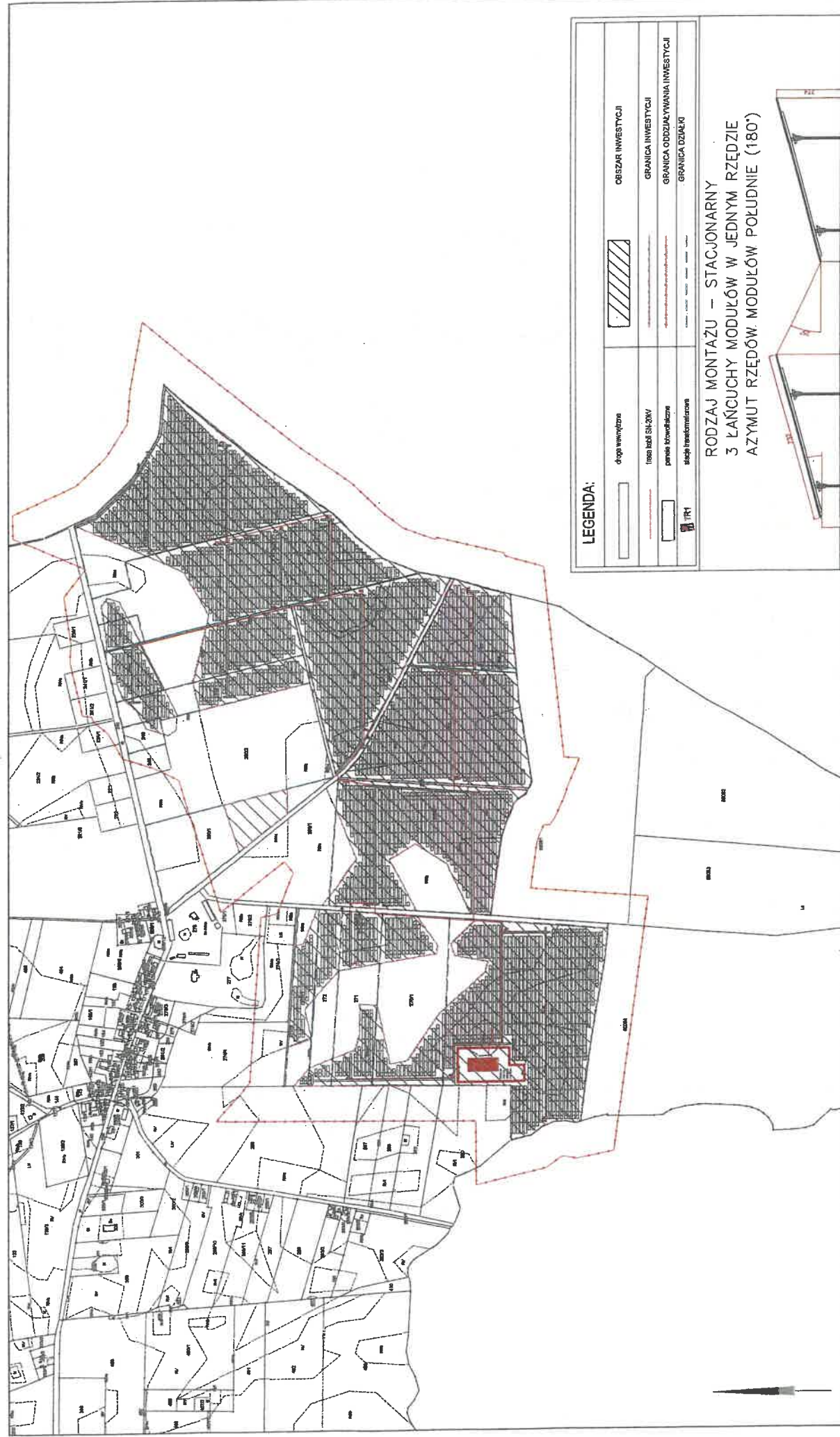
Art. 49 § 1 k.p.a. Jeżeli przepis szczególny tak stanowi, zawiadomienie stron o decyzjach i innych czynnościach organu administracji publicznej może nastąpić w formie publicznego obwieszczenia, w innej formie publicznego ogłoszenia zwyczajowo przyjętej w danej miejscowości lub przez udostępnienie pisma w Biuletynie Informacji Publicznej na stronie podmiotowej właściwego organu administracji publicznej.

Art. 49 § 2 k.p.a. Dzień, w którym nastąpiło publiczne obwieszczenie, inne publiczne ogłoszenie lub udostępnienie pisma w Biuletynie Informacji Publicznej wskazuje się w treści tego obwieszczenia, ogłoszenia lub w Biuletynie Informacji Publicznej. Zawiadomienie uważa się za dokonane po upływie czternastu dni od dnia, w którym nastąpiło publiczne obwieszczenie, inne publiczne ogłoszenie lub udostępnienie pisma w Biuletynie Informacji Publicznej.

Art. 74 ust. 3 ustawy ooś. Jeżeli liczba stron postępowania w sprawie wydania decyzji o środowiskowych uwarunkowaniach lub innego postępowania dotyczącego tej decyzji przekracza 10, stosuje się art. 49 Kodeksu postępowania administracyjnego.

W O J T
Roman Boguś

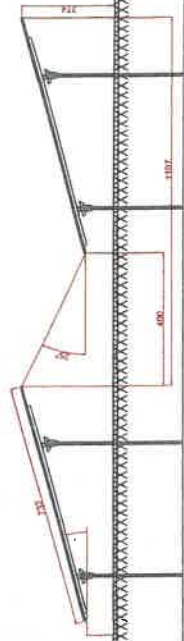
Mapa ewidencyjną gruntów i budynków
 Skala 1:5000



LEGENDA:

	droga inwestycyjna		OBSZAR INWESTYCYJNY
	linia kabli SN 20kV		GRANICA INWESTYCYJNY
	przebieg krawężnika		GRANICA ODDZIAŁYWANIA INWESTYCYJNY
	stacja transformatorowa		GRANICA DZIAŁKI
	TR1		

RODZAJ MONTAŻU – STACJONARNY
 3 ŁAŃCUCHY MODUŁÓW W JEDNYM RZĘDZIE
 AZYMUT RZĘDÓW MODUŁÓW POŁUDNIE (180°)



System dystrybucyjny
 OSD DUSZNIKI

www. AlchemiaEnergia.pl
 AlchemiaEnergia

STAROSTA
 SZAMOTULSKI
 ul. Wójcika Polubiego 4
 P. 2004, 2002, 035
 04-500 Szamoty
 07-65-3031 t.
 07-65-3031 f.

Sumary, dnia 07-09-2011 r.

STAROSTA SZAMOTULSKI
ul. Wojska Polskiego 4
64-500 Szamotuły
Znak: GK-IL6642.1.1583.2021

Województwo: wielkopolskie
Powiat: Szamotulski
Jednostka ewidencyjna: Duziński - obszar wiejski
Obszary ewidencyjne: Brzoza
Arkusz ewidencyjny: 2

Mapa ewidencyjną gruntów i budynków
Skala 1:5000

Mapa poglądowa z lokalizacją
przedsięwzięcia i obszarem oddziaływania



wykonanie: Aleksandra Nowak
Nowak
projektant

Szamotuły, dnia 07-06-2021 r.

Przywiedza się zgodzić nałożonej kopii
z treścią następującego państwowego zasobu
geodezyjnego i kartograficznego.

STAROSTA
SZAMOTULSKI

Mapa ewidencyjną gruntów i budynków
Dzielnica: Szamotuły
P. 3024.2002.433
Miejscowość: Szamotuły
07-06-2021 r.
[Signature]

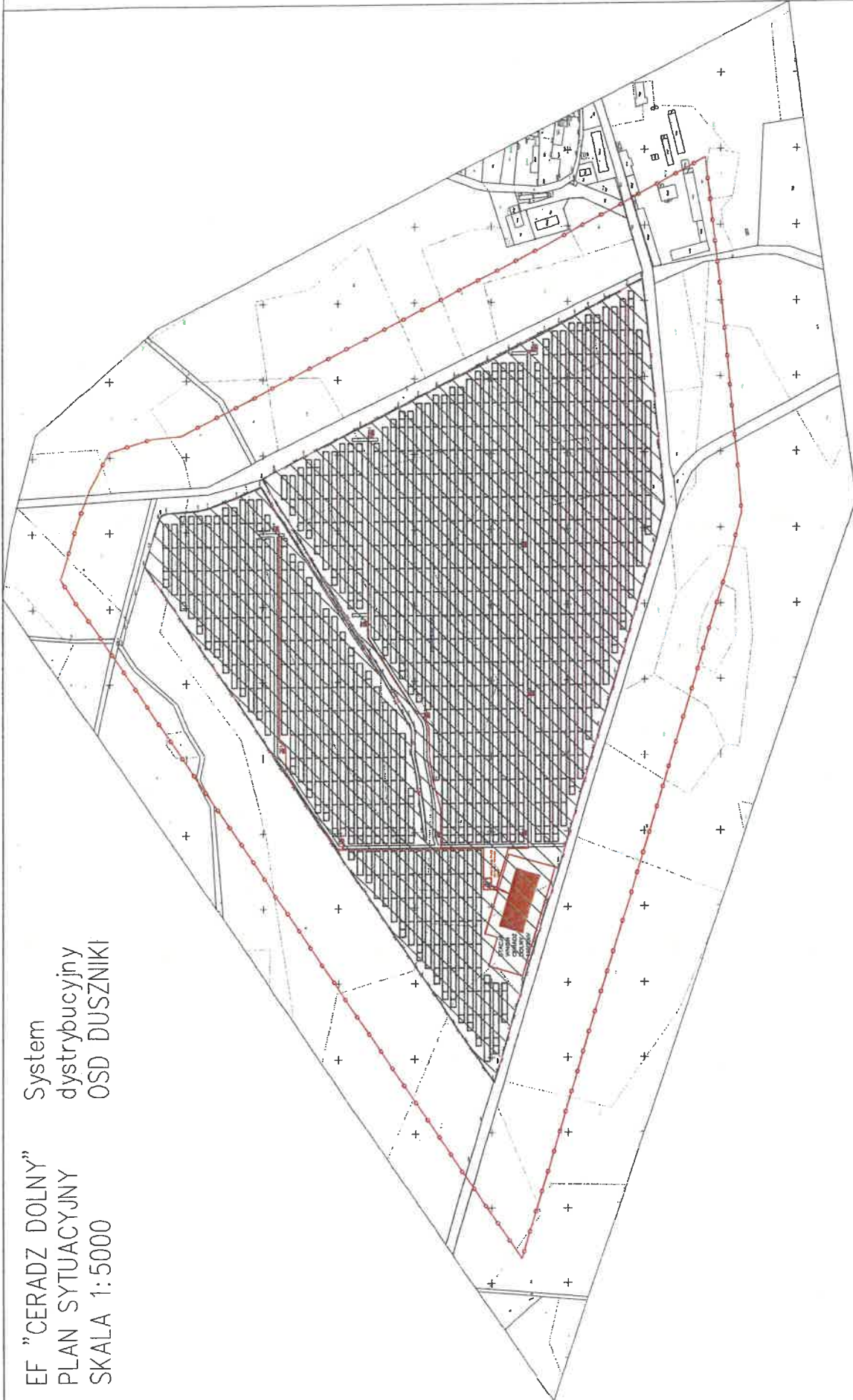


RODZAJ MONTAŻU – STACJONARNY
3 ŁAŃCUCHY MODUŁÓW W JEDNYM RZĘDZIE
AZYMUT RZĘDÓW MODUŁÓW POŁUDNIE (180°)

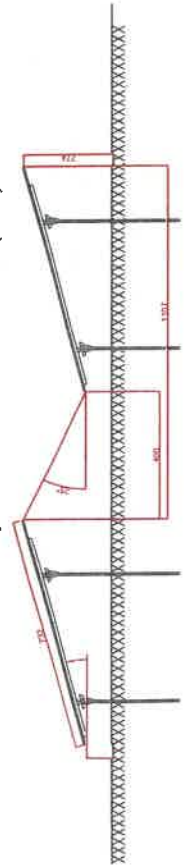
LEGENDA:	
	parcela ewidencyjna
	obiekt ewidencyjny
	droga ewidencyjna
	granica ewidencyjna
	obszar oddziaływania inwestycji
	obszar inwestycyjny
	granica oddziaływania inwestycji
	granica działki

EF "CERADZ DOLNY"
PLAN SYTUACYJNY
SKALA 1:5000

System
dystrybucyjny
OSD DUSZNIKI



RODZAJ MONTAŻU – STACJONARNY
3 ŁAŃCUCHY MODUŁÓW W JEDNYM RZĘDZIE
AZYMUT RZĘDÓW MODUŁÓW POŁUDNIE (180°)



Mapa poglądowa z lokalizacją przedsięwzięcia i obszarem oddziaływania

LEGENDA:

	Obszar inwestycji
	Granica inwestycji
	Granica oddziaływania inwestycji
	Granica działki
	droga wewnętrzna
	linia 35kV
	stacja transformatorowa

INFORMACJA
o przetwarzaniu danych osobowych

I. Administrator danych osobowych

Administratorem danych osobowych jest Wójt Gminy Duszniki, wykonujący swoje zadania za pomocą Urzędu Gminy Duszniki, z siedzibą przy ul. Sportowej 1 w Dusznikach, 64-550 Duszniki. Dane kontaktowe: tel. 61 29 19 075, urząd@duszniki.eu.

II. Inspektor Ochrony Danych

Wyzaczyliśmy Inspektora Ochrony Danych, z którym można się skontaktować w sprawach ochrony swoich danych osobowych i realizacji swoich praw: telefonicznie pod nr 61 29 19 075 wew. 110, za pomocą poczty elektronicznej na adres admin@duszniki.eu lub pisemnie na adres naszej siedziby, wskazany w pkt I.

III. Cele i podstawy przetwarzania

Przetwarzamy dane osobowe na podstawie art. 6 ust. 1 lit. C RODO*, tj. w celu wypełnienia obowiązku prawnego ciążącego na administratorze.

IV. Odbiorcy danych

W związku z przetwarzaniem danych osobowych w celach wskazanych w pkt. III dane osobowe mogą być udostępniane innym odbiorcom, w zależności od przepisów prawa.

V. Przekazywanie danych do państw trzecich lub organizacji międzynarodowych

Co do zasady, nie przekazujemy danych osobowych poza teren Polski, UE, Europejskiego Obszaru Gospodarczego.

VI. Okres przechowywania danych

Dane osobowe są przetwarzane przez okres niezbędny do realizacji celu wskazanego w pkt. III, a następnie archiwizowane zgodnie z obowiązującymi przepisami prawa.

VII. Przysługujące prawa:

W związku z przetwarzaniem danych osobowych, osobom, których dane dotyczą, przysługują następujące prawa:

- a) prawo dostępu do danych oraz otrzymania ich kopii
- b) prawo do sprostowania (poprawiania) danych
- c) prawo do usunięcia danych, o ile nie występują przesłanki wyłączające zastosowanie tego prawa
- d) ograniczenia przetwarzania danych
- e) prawo do wniesienia skargi do organu nadzorczego, tj. Prezesa Urzędu Ochrony Danych Osobowych

W celu wykonania swoich praw należy skierować żądanie pisemnie pod adres: Urząd Gminy Duszniki, ul. Sportowa 1, 64-550 Duszniki lub elektronicznie na adres e-mail: admin@duszniki.eu

Ważne! Informujemy, że przed realizacją Pana/Pani uprawnień będziemy musieli Pana/Panią zidentyfikować.

VIII. Informacja o wymogu/dobrowolności podania danych

Podanie danych osobowych jest konieczne do realizacji celu – wypełnienia obowiązku prawnego, zgodnie z treścią wniosku.

IX. Zautomatyzowane podejmowanie decyzji, w tym profilowanie

Informujemy, że co do zasady nie stosujemy podczas przetwarzania danych osobowych zautomatyzowanego podejmowania decyzji, w tym profilowania.

** Rozporządzenie Parlamentu Europejskiego i Rady (UE) 2016/679 z 27.04.2016 r. w sprawie ochrony osób fizycznych w związku z przetwarzaniem danych osobowych i w sprawie swobodnego przepływu takich danych oraz uchylenia dyrektywy 95/46/WE (ogólne rozporządzenie o ochronie danych) (Dz.Urz. UE L 119, s. 1))*