

**Projekt**

z dnia 21 kwietnia 2026 r.  
Zatwierdzony przez .....

**UCHWAŁA NR .....  
RADY GMINY DUSZNIKI**

z dnia ..... 2026 r.

**w sprawie zaliczenia dróg do kategorii dróg gminnych**

Na podstawie art. 18 ust. 2 pkt 15 ustawy z dnia 8 marca 1990 r. o samorządzie gminnym (t.j. Dz. U. z 2025 r. poz. 1153 i 1436) oraz art. 7 ust. 1 i 2 ustawy z dnia 21 marca 1985 r. o drogach publicznych (t.j. Dz. U. z 2025 r. poz. 889) Rada Gminy Duszniki uchwała, co następuje:

**§ 1.** Zalicza się do kategorii dróg gminnych następujące drogi:

<b>Miejscowość</b>	<b>Nazwa ulicy - przebieg drogi</b>	<b>Działki ewidencyjne</b>	<b>Własność</b>	<b>Numer załącznika</b>
Duszniki	św. Floriana	1114/3 obręb Duszniki	Gmina Duszniki	Załącznik graficzny nr 1
Duszniki	Lipowa	1166 obręb Duszniki	Gmina Duszniki	Załącznik graficzny nr 2
Duszniki	Słoneczna i Wiosenna	1187, 1205 obręb Duszniki	Gmina Duszniki	Załącznik graficzny nr 3
Duszniki	Parkowa	1187, 1186, 1185 obręb Duszniki	Gmina Duszniki	Załącznik graficzny nr 4
Podrzewie	Sportowa	652 obręb Podrzewie	Gmina Duszniki	Załącznik graficzny nr 5
Niewierz	Kasztanowa	131, 88, 77/1, 64/5 obręb Niewierz	Gmina Duszniki	Załącznik graficzny nr 6
Sędziny Sędzinko	Czereśniowa Wiśniowa	232 obręb Sędziny, 248/1, 248/2 obręb Sędzinko	Gmina Duszniki	Załącznik graficzny nr 7
Sękowo	Magnoliowa	335/17, 335/6 obręb Sękowo	Gmina Duszniki	Załącznik graficzny nr 8

Duszniki Zakrzewko	droga relacji Duszniki - Zakrzewko	709/2 obręb Duszniki, 33/4 obręb Zakrzewko	Gmina Duszniki	Załącznik graficzny nr 9
-----------------------	--	---	-------------------	-----------------------------

**§ 2.** Szczegółowe położenie i przebieg dróg wymienionych w § 1 został oznaczony na mapach, stanowiących załączniki do niniejszej uchwały.

**§ 3.** Wykonanie uchwały powierza się Wójtowi Gminy Duszniki.

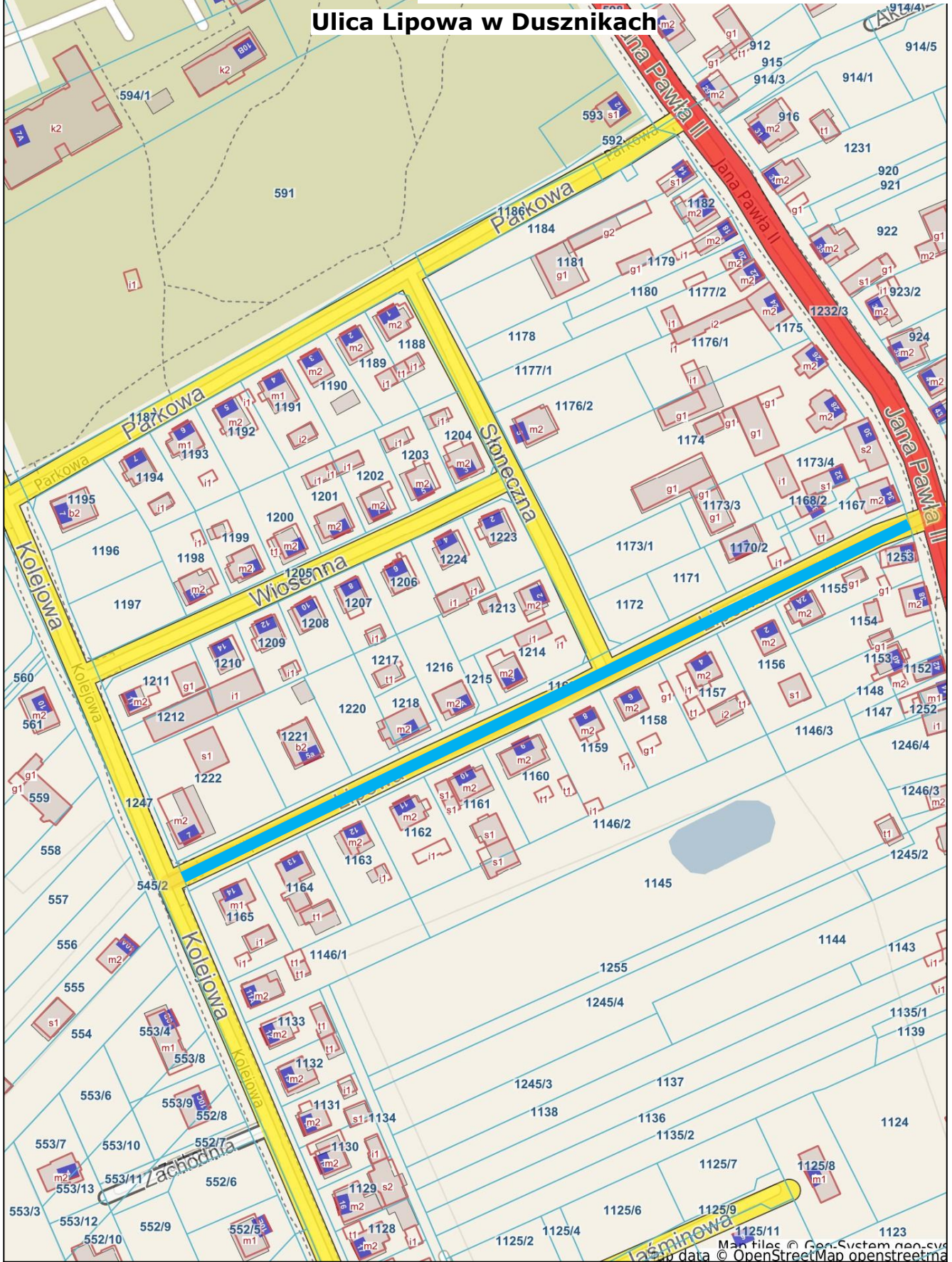
**§ 4.** Uchwała wchodzi w życie po upływie 14 dni od ogłoszenia w Dzienniku Urzędowym Województwa Wielkopolskiego.





Załącznik nr 2 do uchwały nr .....  
Rady Gminy Duszniki  
z dnia ..... 2026 r.

**Ulica Lipowa w Dusznikach**

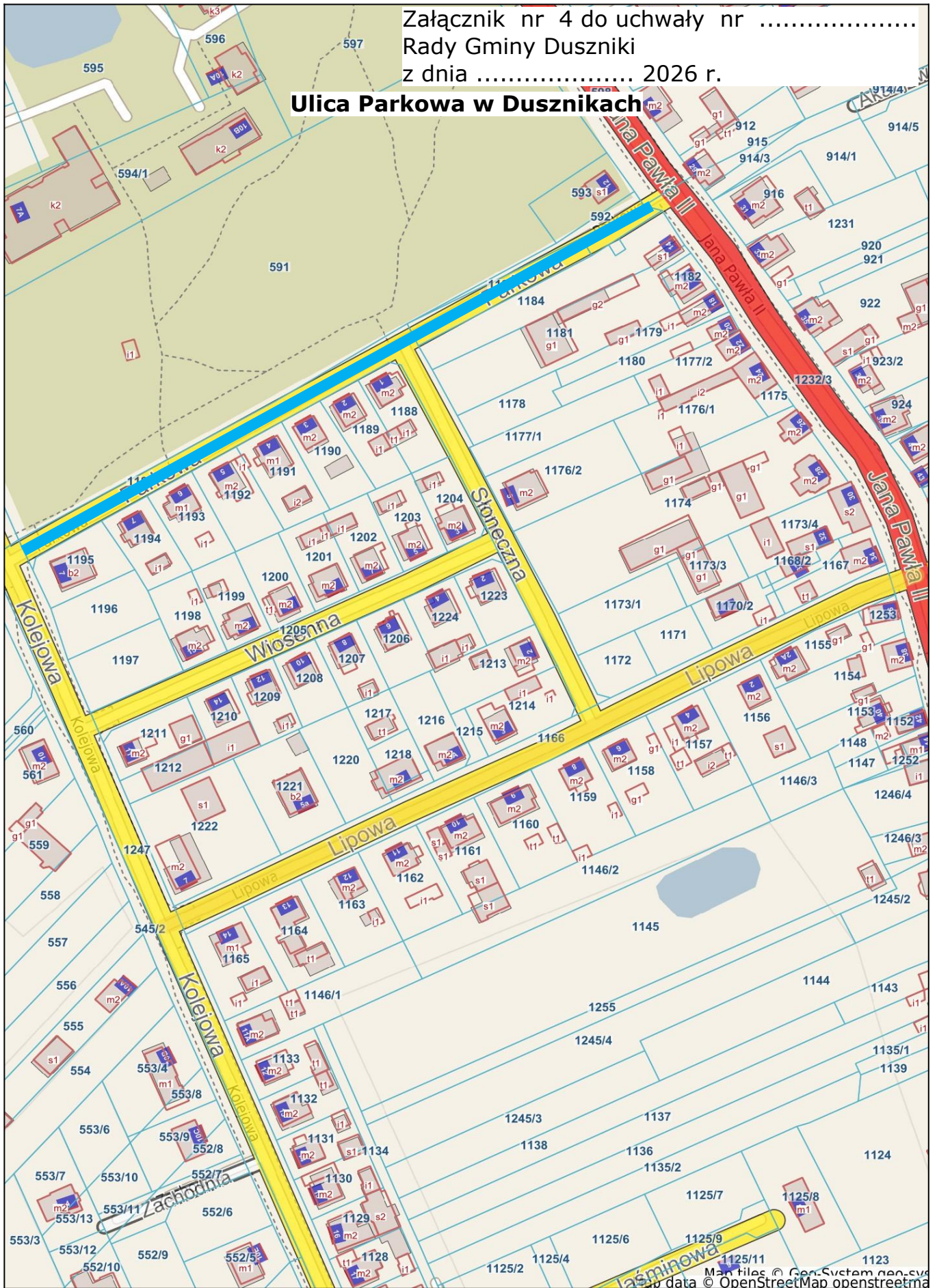






Załącznik nr 4 do uchwały nr .....  
Rady Gminy Duszniki  
z dnia ..... 2026 r.

**Ulica Parkowa w Dusznikach**

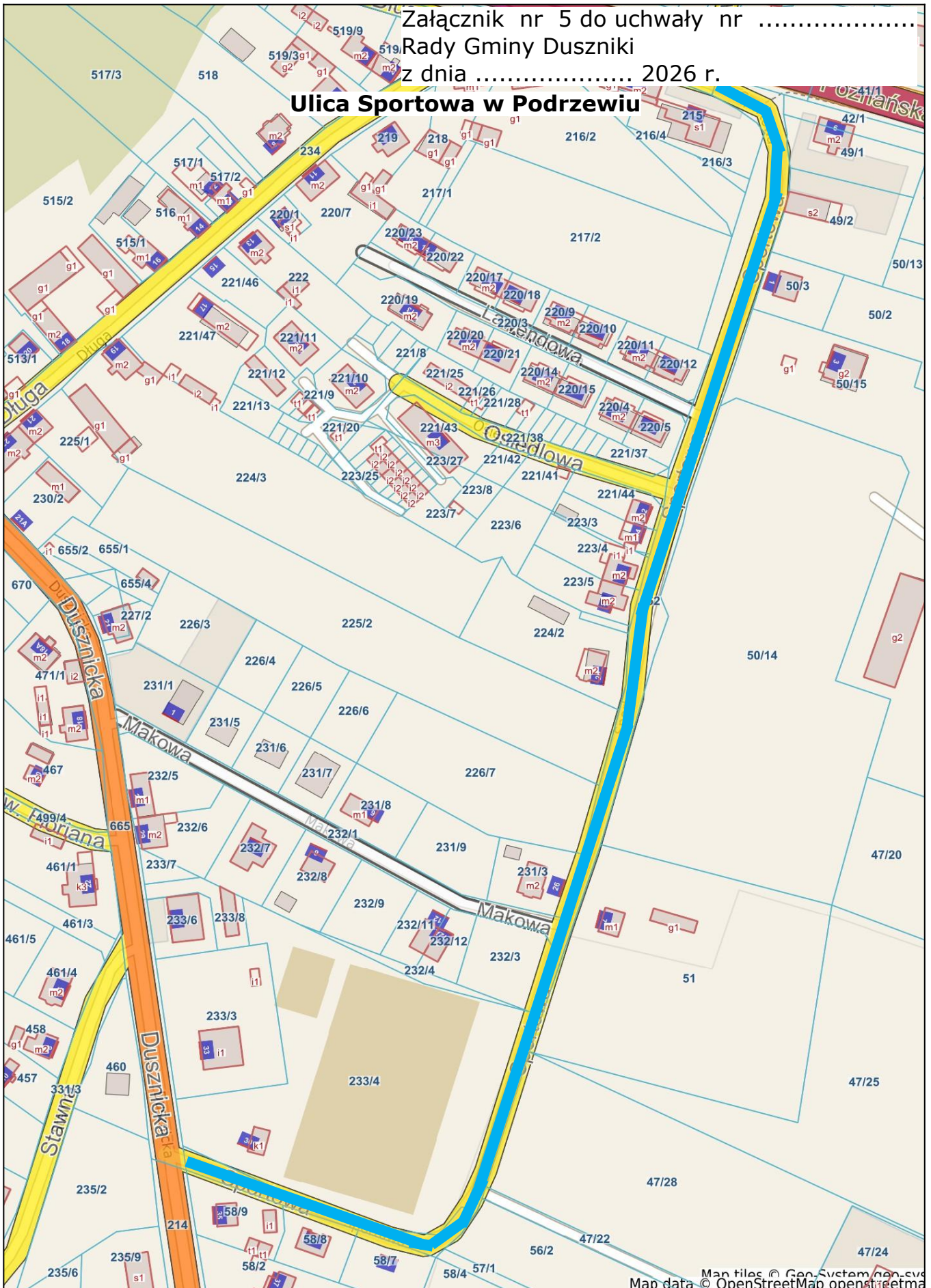


Map tiles © OpenStreetMap contributors, Imagery © Mapbox, Data © OpenStreetMap contributors



Załącznik nr 5 do uchwały nr .....  
Rady Gminy Duszniki  
z dnia ..... 2026 r.

**Ulica Sportowa w Podrzewiu**

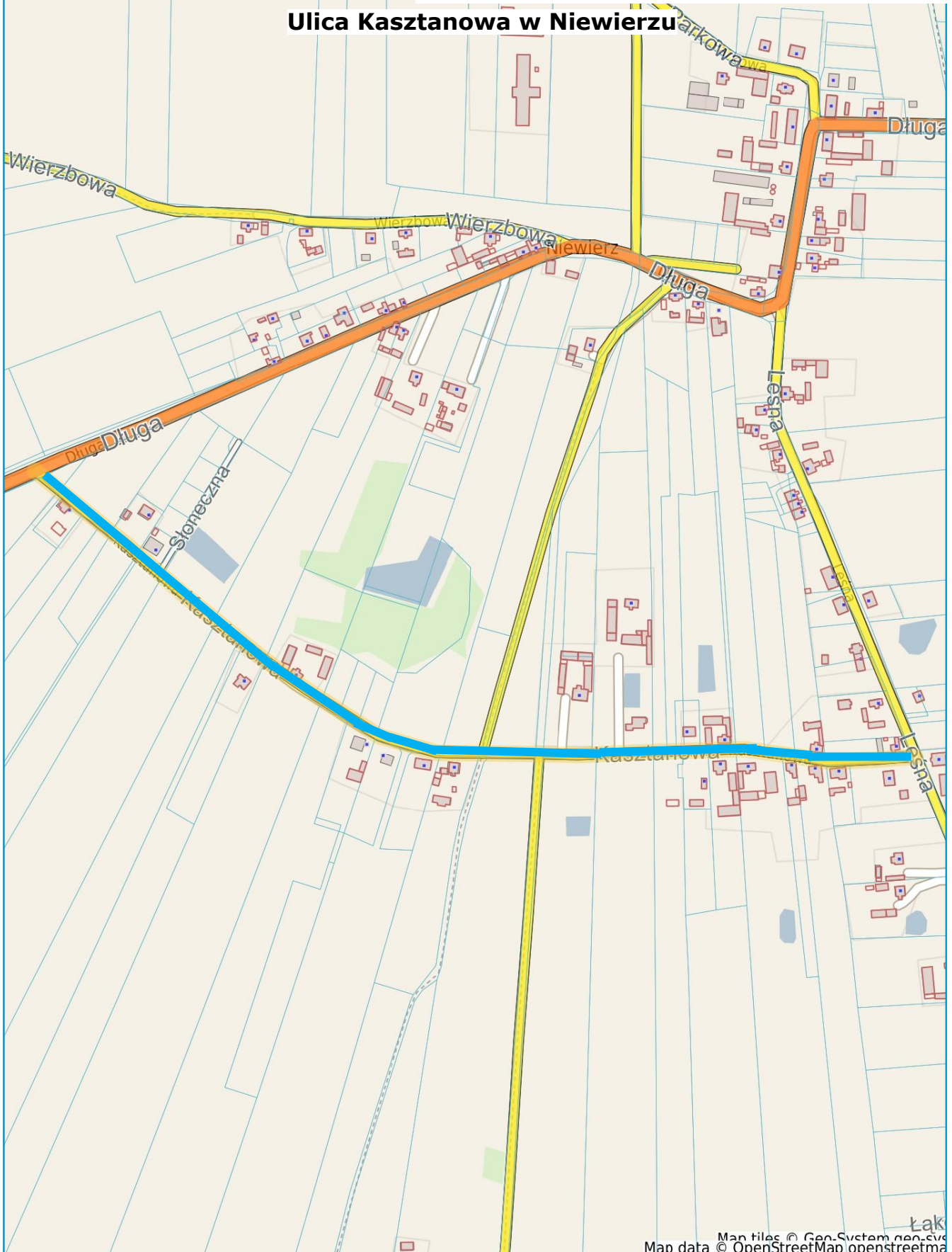


Map tiles © Can System, Inc. svk  
Map data © OpenStreetMap contributors



Załącznik nr 6 do uchwały nr .....  
Rady Gminy Duszniki  
z dnia ..... 2026 r.

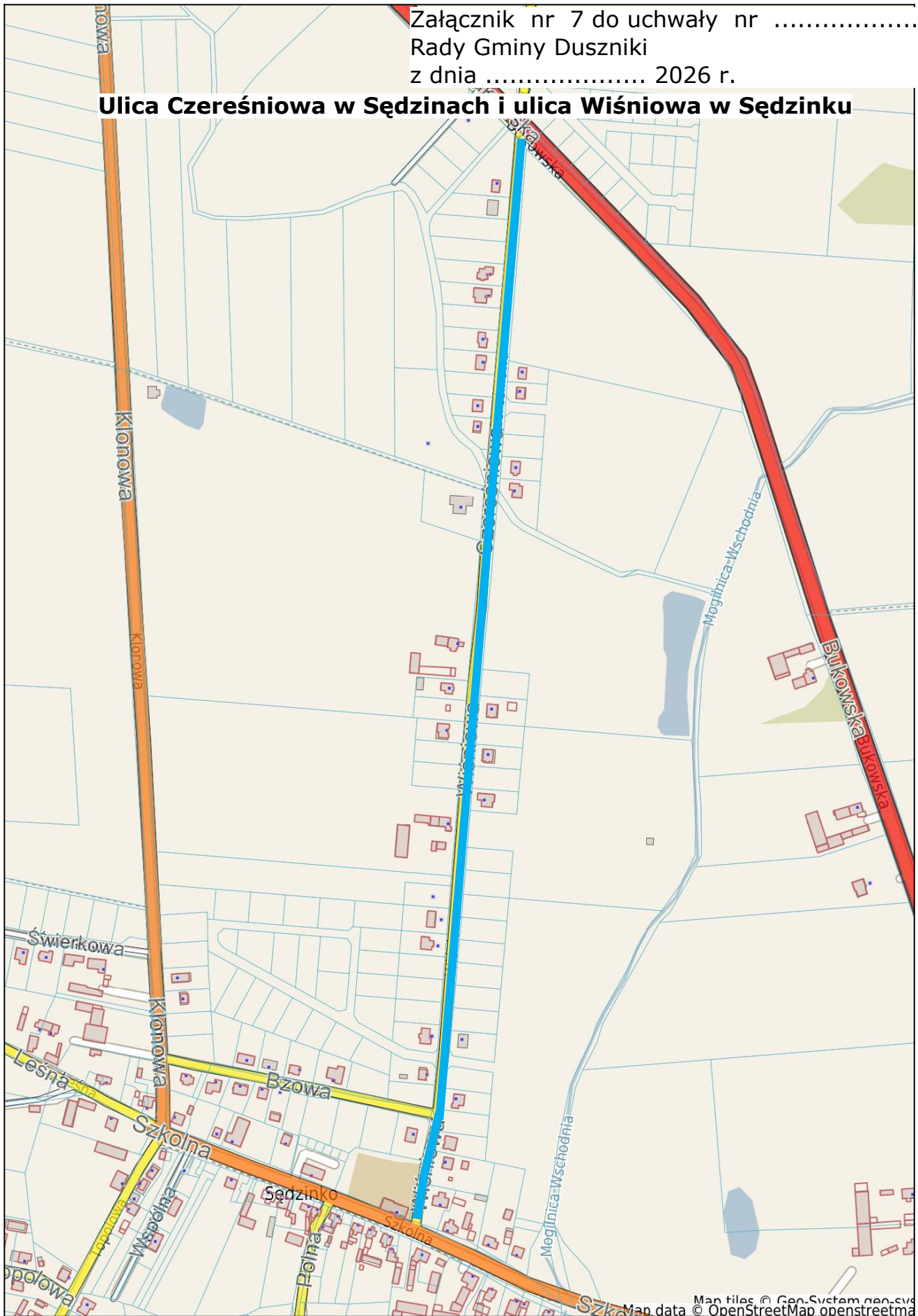
**Ulica Kasztanowa w Niewierzu**





Załącznik nr 7 do uchwały nr .....  
Rady Gminy Duszniki  
z dnia ..... 2026 r.

**Ulica Czereśniowa w Sędzinach i ulica Wiśniowa w Sędzinku**

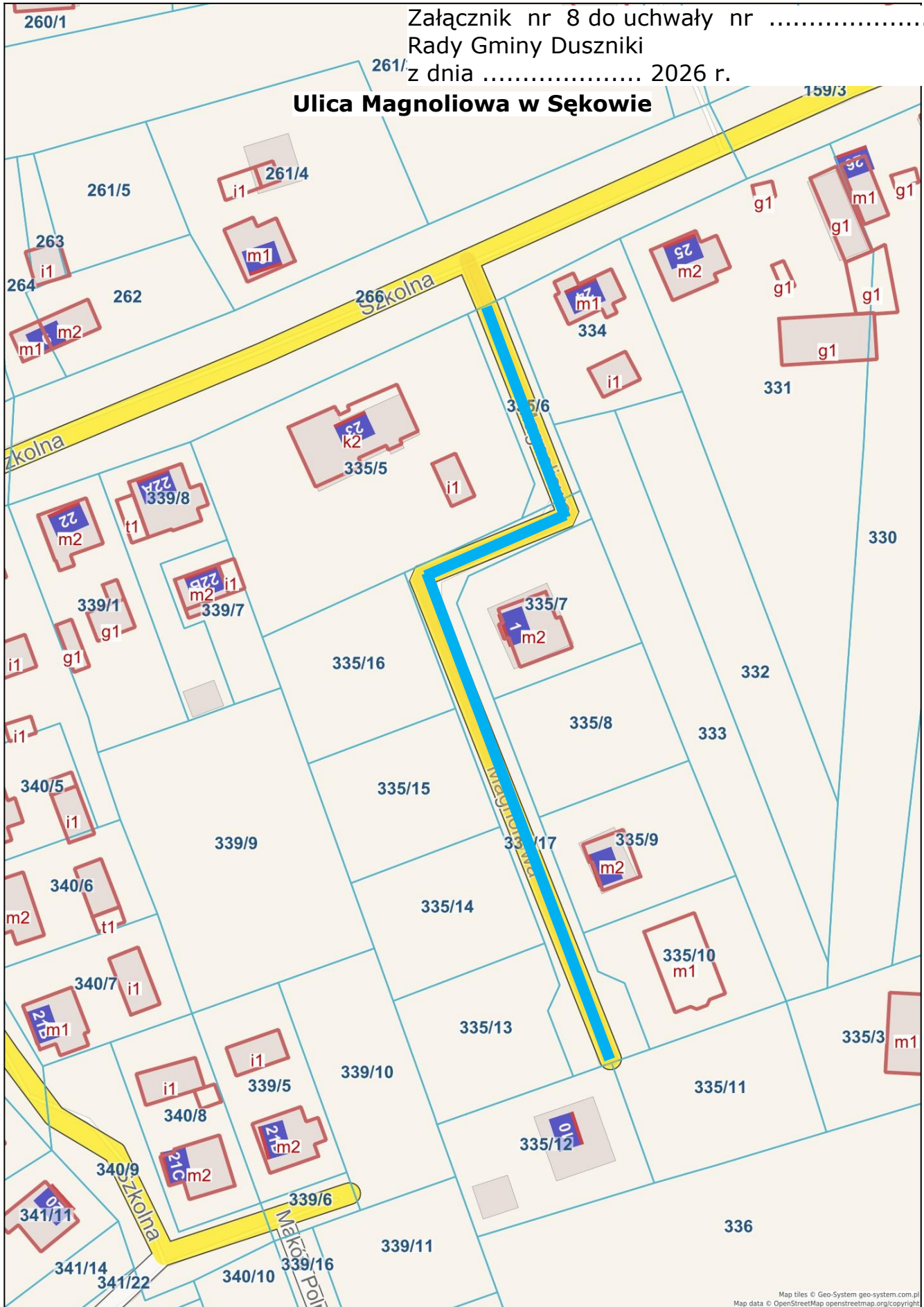


Map tiles © Gen.Sytem gen.syc  
Map data © OpenStreetMap openstreetma



Załącznik nr 8 do uchwały nr .....  
Rady Gminy Duszniki  
z dnia ..... 2026 r.

### Ulica Magnoliowa w Sękowie

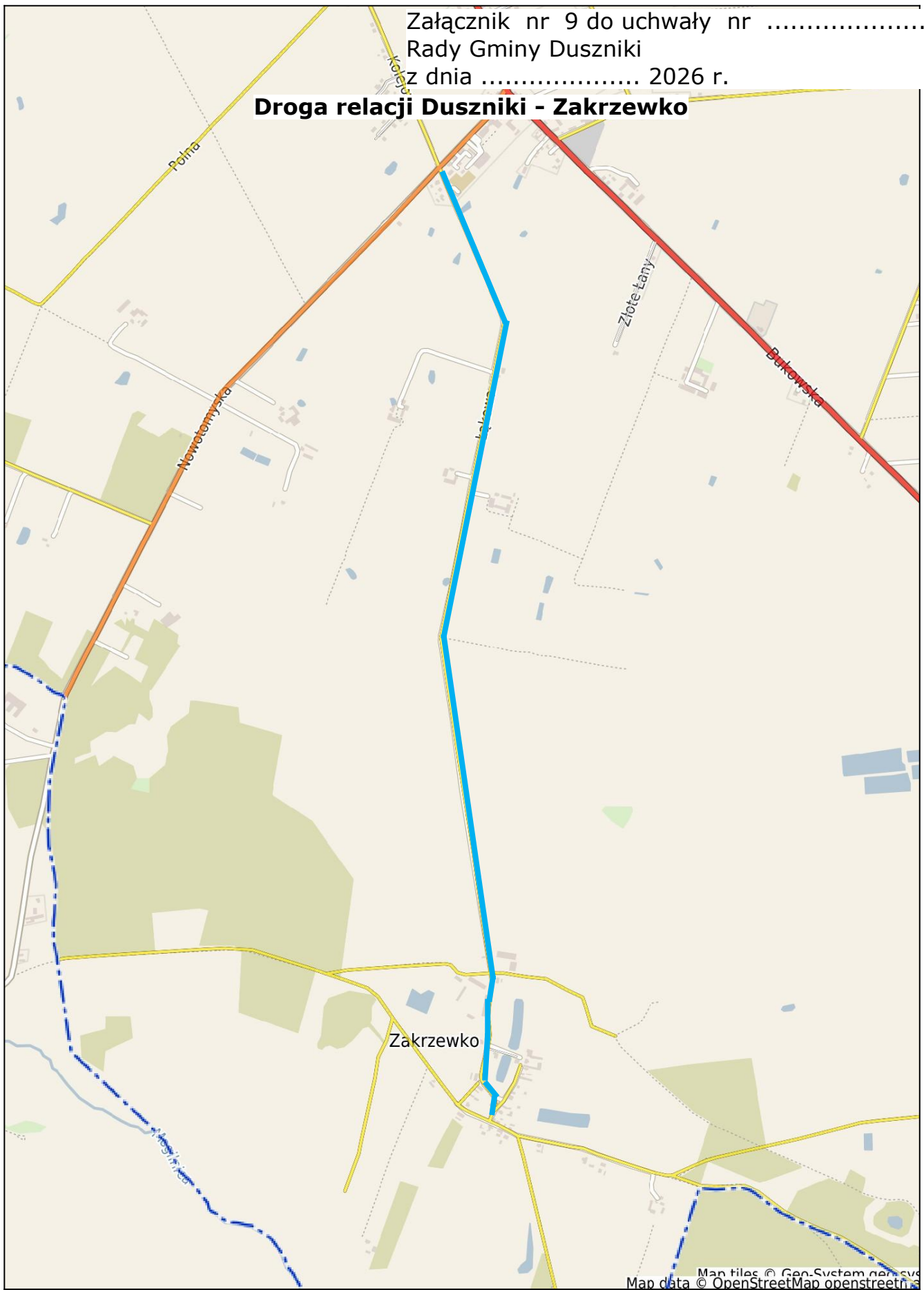


Map tiles © Geo-System geo-system.com.pl  
Map data © OpenStreetMap openstreetmap.org/copyright



Załącznik nr 9 do uchwały nr .....  
Rady Gminy Duszniki  
z dnia ..... 2026 r.

**Droga relacji Duszniki - Zakrzewko**



Map tiles © Geo-System geo.svs  
Map data © OpenStreetMap openstreetmap.org

## **Uzasadnienie**

Zgodnie z art. 7 ust. 2 i ust. 3 ustawy z dnia 21 marca 1985 r. o drogach publicznych (t.j. Dz. U. z 2025 r. poz. 889) do kompetencji rady gminy należy zaliczenie danej drogi do kategorii dróg gminnych, po zasięgnięciu opinii właściwego zarządu powiatu oraz ustalenie przebiegu tej drogi.

W myśl art. 1 ustawy o drogach publicznych, drogą publiczną jest droga zaliczona na podstawie tej ustawy do jednej z kategorii dróg, z której może korzystać każdy, zgodnie z jej przeznaczeniem, z ograniczeniami i wyjątkami określonymi w tej ustawie lub innych przepisach szczególnych.

Drogi wymienione w niniejszej uchwale są własnością Gminy Duszniki, stanowią uzupełnienie sieci dróg służących miejscowym potrzebom. Zaliczenie dróg do kategorii dróg gminnych stwarza możliwości korzystania z przepisów ustawy o drogach publicznych (wprowadzenie oznakowania pionowego i poziomego, prowadzenie nadzoru przewidzianego dla dróg publicznych, wprowadzenie numeracji dróg).

Mając na względzie postanowienia art. 7 ust. 2 i 7a ust. 1 ustawy z dnia 21 marca 1985 r. o drogach publicznych, Wójt Gminy Duszniki wystąpił do Zarządu Powiatu Szamotulskiego o wydanie stosownej opinii w sprawie zaliczenia tych dróg do kategorii dróg gminnych.

Zarząd Powiatu Szamotulskiego Uchwałą Nr 187/2026 z dnia 30 marca 2026 r. wyraził pozytywną opinię w przedmiocie zaliczenia przedmiotowych dróg do kategorii dróg gminnych.

Uwzględniając powyższe, wobec spełnienia procedur przewidzianych obowiązującymi przepisami, podjęcie uchwały jest w pełni uzasadnione.

Kolejnym etapem, po wejściu w życie niniejszej uchwały, będzie wystąpienie do Zarządu Województwa Wielkopolskiego z wnioskiem o nadanie drogom numerów.