

UCHWAŁA NR LXXXV/552/23
RADY GMINY DUSZNIKI

z dnia 7 listopada 2023 r.

w sprawie miejscowego planu zagospodarowania przestrzennego dla
działek o nr ewid. 425, 426 w Sękowie

Na podstawie art. 18 ust. 2 pkt 5 ustawy z dnia 8 marca 1990 r. o samorządzie gminnym (t.j. Dz. U. z 2023 r., poz. 40 z późn. zm.) i art. 20 ust. 1 ustawy z dnia 27 marca 2003 r. o planowaniu i zagospodarowaniu przestrzennym (t.j. Dz. U. z 2023 r., poz. 977 z późn. zm.) Rada Gminy Duszniki uchwała, co następuje:

§ 1. 1. Uchwala się miejscowy plan zagospodarowania przestrzennego dla działek o nr ewid. 425, 426 w Sękowie, zwany dalej „planem”, stwierdzając, iż nie narusza on ustaleń Studium uwarunkowań i kierunków zagospodarowania przestrzennego gminy Duszniki, uchwalonego uchwałą Nr LXV/400/22 Rady Gminy Duszniki z dnia 30 sierpnia 2022 r.

2. Załączniki do uchwały stanowią:

- 1) część graficzna planu w skali 1:1000, zwana dalej „rysunkiem planu” - *załącznik nr 1*;
- 2) rozstrzygnięcie Rady Gminy Duszniki o sposobie rozpatrzenia uwag do projektu planu - *załącznik nr 2*;
- 3) rozstrzygnięcie Rady Gminy Duszniki o sposobie realizacji, zapisanych w planie inwestycji z zakresu infrastruktury technicznej, które należą do zadań własnych gminy oraz zasadach ich finansowania, zgodnie z przepisami o finansach publicznych - *załącznik nr 3*;
- 4) zbiór danych przestrzennych dotyczących planu – *załącznik nr 4*.

3. Granice obszaru objętego planem określono na rysunku planu.

§ 2. Ilekroć w uchwale jest mowa o:

- 1) działce – należy przez to rozumieć działkę budowlaną w rozumieniu ustawy o planowaniu i zagospodarowaniu przestrzennym;
- 2) intensywności zabudowy – należy przez to rozumieć wskaźnik powierzchni całkowitej zabudowy w odniesieniu do powierzchni działki budowlanej;
- 3) nieprzekraczalnej linii zabudowy – należy przez to rozumieć linię ograniczającą teren, na którym ustala się usytuowanie budynku z dopuszczeniem wysunięcia poza tę linię na odległość nie większą niż 1,5 m okapów, gzymsów, balkonów, galerii, tarasów i schodów zewnętrznych;

- 4) powierzchni zabudowy – należy przez to rozumieć powierzchnię wszystkich budynków i wiat na działce budowlanej, mierzoną po zewnętrznym obrysie ścian budynków;
- 5) powierzchni całkowitej zabudowy – należy przez to rozumieć sumę powierzchni całkowitej kondygnacji nadziemnych wszystkich budynków na działce budowlanej;
- 6) tablicy informacyjnej – należy przez to rozumieć element systemu informacji gminnej, oświatowej, turystycznej, przyrodniczej, edukacji ekologicznej i innej wymaganej przepisami odrębnymi;

§ 3. Ustala się następujące przeznaczenie terenów - tereny produkcji lub usług, oznaczone symbolami 1P-U, 2P-U.

§ 4. Ustala się następujące zasady ochrony i kształtowania ładu przestrzennego:

- 1) zakaz budowy ogrodzeń pełnych i składających się z przęseł wykonanych z prefabrykatów betonowych od strony dróg publicznych;
- 2) lokalizację budynków zgodnie z ustalonymi nieprzekraczalnymi liniami zabudowy;
- 3) dopuszczenie lokalizacji szyldów lub tablic informacyjnych wolnostojących o wysokości do 15 m i o maksymalnej łącznej powierzchni na jednej działce nieprzekraczającej 25 m² lub umieszczanych na elewacji budynku lub na ogrodzeniu o maksymalnej łącznej powierzchni na jednej działce nieprzekraczającej 25 m²;
- 4) dopuszczenie lokalizacji urządzeń reklamowych wolnostojących o wysokości do 15 m i o maksymalnej łącznej powierzchni na jednej działce nieprzekraczającej 25 m² lub umieszczanych na elewacji budynku lub na ogrodzeniu o maksymalnej łącznej powierzchni na jednej działce nieprzekraczającej 25 m².
- 5) dopuszczenie remontu, rozbudowy, przebudowy, nadbudowy i odbudowy istniejących w dniu wejścia w życie planu, obiektów budowlanych, zlokalizowanych poza ustaloną linią zabudowy z zachowaniem parametrów określonych w planie lub odbudowy istniejących obiektów budowlanych z zachowaniem dotychczasowych parametrów.

§ 5. W zakresie zasad ochrony środowiska, przyrody i krajobrazu kulturowego dopuszcza się lokalizację przedsięwzięć mogących zawsze znacząco oddziaływać lub mogących potencjalnie znacząco oddziaływać na środowisko, z wyłączeniem instalacji związanych z odzyskiem lub unieszkodliwianiem odpadów, instalacji do wytwarzania biogazu rolniczego, chowu lub hodowli zwierząt oraz przedsięwzięć związanych z przetwarzaniem, zbieraniem i magazynowaniem odpadów, z wyłączeniem wstępnego magazynowania odpadów.

§ 6. W zakresie terenów wymagających określenia zasad ochrony dziedzictwa kulturowego i zabytków oraz dóbr kultury obejmuje się obszary zewidencjonowanych stanowisk archeologicznych ujętych w wojewódzkiej i gminnej ewidencji zabytków Sękowo stan. 42, obszar AZP 50-23/190 gdzie ustala się nakaz prowadzenia badań archeologicznych podczas prac ziemnych związanych z zabudowaniem i zagospodarowaniem terenu, zgodnie z przepisami odrębnymi.

§ 7. Nie określa się wymagań wynikających z potrzeb kształtowania przestrzeni publicznych.

§ 8. Nie ustala się zasad kształtowania krajobrazu.

§ 9. Dla terenów **1P-U, 2P-U** ustala się następujące parametry i wskaźniki kształtowania zabudowy oraz zagospodarowania terenu:

- 1) rodzaj zabudowy: obiekty produkcyjne, składy i magazyny lub zabudowa usługowa;
- 2) dopuszczenie lokalizacji budynków administracyjnych, biurowych i socjalnych;
- 3) dopuszczenie lokalizacji obiektów małej architektury oraz sieci i urządzeń infrastruktury technicznej w tym stacji transformatorowych SN/nn;
- 4) dopuszczenie lokalizacji instalacji odnawialnych źródeł energii, z wyłączeniem siłowni wiatrowych, zgodnie z przepisami odrębnymi;
- 5) dopuszczenie lokalizacji urządzeń wodnych w tym zbiorników retencyjnych;
- 6) wskaźnik intensywności zabudowy od 0,01 do 2,0 liczony jako stosunek powierzchni całkowitej zabudowy do powierzchni działki budowlanej;
- 7) maksymalną powierzchnię zabudowy - 75% powierzchni działki;
- 8) minimalną powierzchnię terenu biologicznie czynnego – 15% powierzchni działki;
- 9) posadowienie posadzki parteru budynków nie wyżej niż 1,0 m nad projektowanym poziomem terenu;
- 10) dopuszczenie niwelacji terenu w zakresie 2,0 m względem istniejącego poziomu gruntu;
- 11) dachy dowolne;
- 12) dowolne usytuowanie kalenic budynków;
- 13) wysokość budynków:
 - a) do 4 kondygnacji nadziemnych;
 - b) nie więcej niż 25,0 m;
- 14) maksymalna wysokość budowli:

- a) jako obiektów wolnostojących do 45,0 m liczona od powierzchni terenu w miejscu posadowienia do najwyższego punktu konstrukcji;
 - b) jako obiektów zlokalizowanych na dachach budynków do 15,0 m liczona od dachu budynku w miejscu posadowienia do najwyższego punktu konstrukcji;
- 15) dowolne zastosowanie materiałów elewacyjnych;
- 16) dowolne zastosowanie materiałów pokrycia dachów;
- 17) dowolne zastosowanie pokrycia dachu;
- 18) lokalizację miejsc postojowych w ilości minimum:
- a) 1 miejsce postojowe dla samochodów osobowych na 5 zatrudnionych w przedsiębiorstwie albo 3 miejsca postojowe na każde rozpoczęte 1000m² powierzchni użytkowej budynków;
 - b) 1 miejsce postojowe dla samochodów osobowych na 5 zatrudnionych w przedsiębiorstwie albo 1 miejsce postojowe na każde rozpoczęte 100 m² powierzchni użytkowej budynków usługowych na terenie działki;
 - c) 2 miejsca postojowe dla samochodów ciężarowych, dla obiektów produkcyjnych, składów i magazynów na terenie działki;
- 19) minimalną powierzchnię nowo wydzielanych działek – 3000 m², przy czym nie dotyczy to działek wydzielanych pod infrastrukturę techniczną, dojścia, parkingi i dojazdy.

§ 10. W zakresie granic i sposobów zagospodarowania terenów lub obiektów podlegających ochronie, na podstawie odrębnych przepisów, ustala się nakaz zachowania ograniczeń wynikających z położenia terenu objętego planem w granicach Głównego Zbiornika Wód Podziemnych nr 146 „Jezioro Bytyńskie – Wronki – Trzciel”, zgodnie z przepisami odrębnymi.

§ 11. 1. Ustala się następujące szczegółowe zasady i warunki scalania i podziału nieruchomości objętych planem:

- 1) minimalna szerokość frontu działki – 35,0 m,
- 2) minimalna powierzchnia działki – 3000 m²,
- 3) kąt położenia granic działek w stosunku do pasa drogowego dróg wewnętrznych i publicznych od 70° do 110°.

2. Nie wyznacza się granic obszarów wymagających przeprowadzenia scaleń i podziałów nieruchomości.

§ 12. W zakresie szczególnych warunków zagospodarowania terenów oraz ograniczeń w ich użytkowaniu, w tym zakazu zabudowy ustala się:

- 1) nakaz zastosowania rozwiązań zamiennych w przypadku wystąpienia kolizji inwestycji z urządzeniami drenażu melioracyjnego, w tym dopuszcza się jego budowę, przebudowę i rozbudowę;

- 2) w przypadku lokalizacji zakładów o zwiększonym lub dużym ryzyku wystąpienia poważnych awarii, nakaz ich lokalizacji na terenach P-U oraz nakaz zachowania wymogów i obostrzeń wynikających z przepisów odrębnych, w tym związanych z istniejącym zakładem zaliczonym do grupy zakładów o zwiększonym ryzyku wystąpienia poważnych awarii przemysłowej zlokalizowanego w pobliżu terenu objętego planem;
- 3) nakaz zachowania ograniczeń w zabudowaniu i użytkowaniu terenu w pasie technologicznym linii elektroenergetycznej 15kV, wskazanym na rysunku planu;
- 4) dopuszczenie zastosowania środków ochrony w postaci np. barier akustycznych, zieleni izolacyjnej, rozwiązań konstrukcyjno-materiałowych i funkcjonalnych poszczególnych obiektów i terenów w celu zmniejszenia emisji hałasu z dróg.

§ 13. Ustala się następujące zasady modernizacji, rozbudowy i budowy systemów komunikacji i infrastruktury technicznej:

- 1) nakaz wyznaczenia miejsc postojowych dla pojazdów zaopatrzonego w kartę parkingową, zgodnie z przepisami odrębnymi;
- 2) obsługę komunikacyjną z dróg publicznych zlokalizowanych poza granicami planu, z zastrzeżeniem pkt. 3) i 4);
- 3) włączenie terenu objętego planem do drogi wojewódzkiej nr 306 poprzez istniejące zjazdy;
- 4) zakaz lokalizacji zjazdów z drogi krajowej nr 92;
- 5) nowoprojektowane sieci i urządzenia uzbrojenia technicznego należy lokalizować na terenach dróg, a w uzasadnionych przypadkach również na terenach o innym przeznaczeniu;
- 6) dopuszczenie remontu, budowy, przebudowy i rozbudowy sieci i urządzeń infrastruktury technicznej;
- 7) podłączenie do projektowanej i istniejącej sieci wodociągowej, z zastrzeżeniem pkt. 8);
- 8) dopuszcza się zastosowanie indywidualnego ujęcia wody, wyłącznie do procesów technologicznych, pod warunkiem braku możliwości przyłączenia do sieci wodociągowej lub niewystarczającej wydajności sieci wodociągowej, z zachowaniem przepisów odrębnych;
- 9) nakaz zapewnienia przeciwpożarowego zaopatrzenia w wodę do zewnętrznego gaszenia pożarów oraz dróg pożarowych, zgodnie z przepisami odrębnymi;
- 10) w zakresie sieci kanalizacyjnej:

- a) odprowadzanie ścieków komunalnych docelowo do sieci kanalizacji sanitarnej,
 - b) do czasu realizacji sieci, dopuszczenie stosowania indywidualnych szczelnych zbiorników bezodpływowych, z których ścieki będą systematycznie wywożone przez koncesjonowanego przewoźnika do oczyszczalni ścieków;
 - c) zakaz lokalizacji oczyszczalni ścieków;
- 11) zagospodarowanie wód opadowych i roztopowych, zgodnie z przepisami odrębnymi;
 - 12) dopuszczenie zastosowania wód opadowych i roztopowych dla celów przeciwpożarowych;
 - 13) dopuszczenie lokalizacji zbiorników retencyjnych dla celów przeciwpożarowych;
 - 14) nakaz stosowania przy pozyskiwaniu ciepła dla celów grzewczych i technologicznych paliw charakteryzujących się najniższymi wskaźnikami emisyjnymi z dopuszczeniem wprowadzania odnawialnych źródeł energii, z wyłączeniem elektrowni wiatrowych, zgodnie z przepisami odrębnymi;
 - 15) zasilanie w energię elektryczną z istniejącej i projektowanej sieci elektroenergetycznej lub z odnawialnych źródeł energii, z wyłączeniem elektrowni wiatrowych, zgodnie z przepisami odrębnymi;
 - 16) zasilanie w energię gazową z istniejącej i projektowanej sieci gazowej lub z indywidualnych zbiorników, zgodnie z przepisami odrębnymi;
 - 17) postępowanie z odpadami zgodnie z przepisami odrębnymi.

§ 14. Nie ustala się sposobów i terminów tymczasowego zagospodarowania, urządzenia i użytkowania terenów.

§ 15. Ustala się stawkę służącą naliczeniu jednorazowych opłat, o jakich mowa w art. 36 ust. 4 ustawy o planowaniu i zagospodarowaniu przestrzennym, w wysokości 30% dla terenów objętych planem.

§ 16. Wykonanie uchwały powierza się Wójtowi Gminy Duszniki.


§ 17. Uchwała wchodzi w życie po upływie 14 dni od dnia jej ogłoszenia w Dzienniku Urzędowym Województwa Wielkopolskiego.

Przewodniczący Rady

Marek Liszkowski

MIEJSCOWY PLAN ZAGOSPODAROWANIA PRZESTRZENNEGO DLA DZIAŁEK O NR EWID. 425, 426 W SĘKOWIE

SKALA 1:1000



Załącznik nr 1 do Uchwały Nr LXXXV/552/23 Rady Gminy Duszniki z dnia 7 listopada 2023 r.

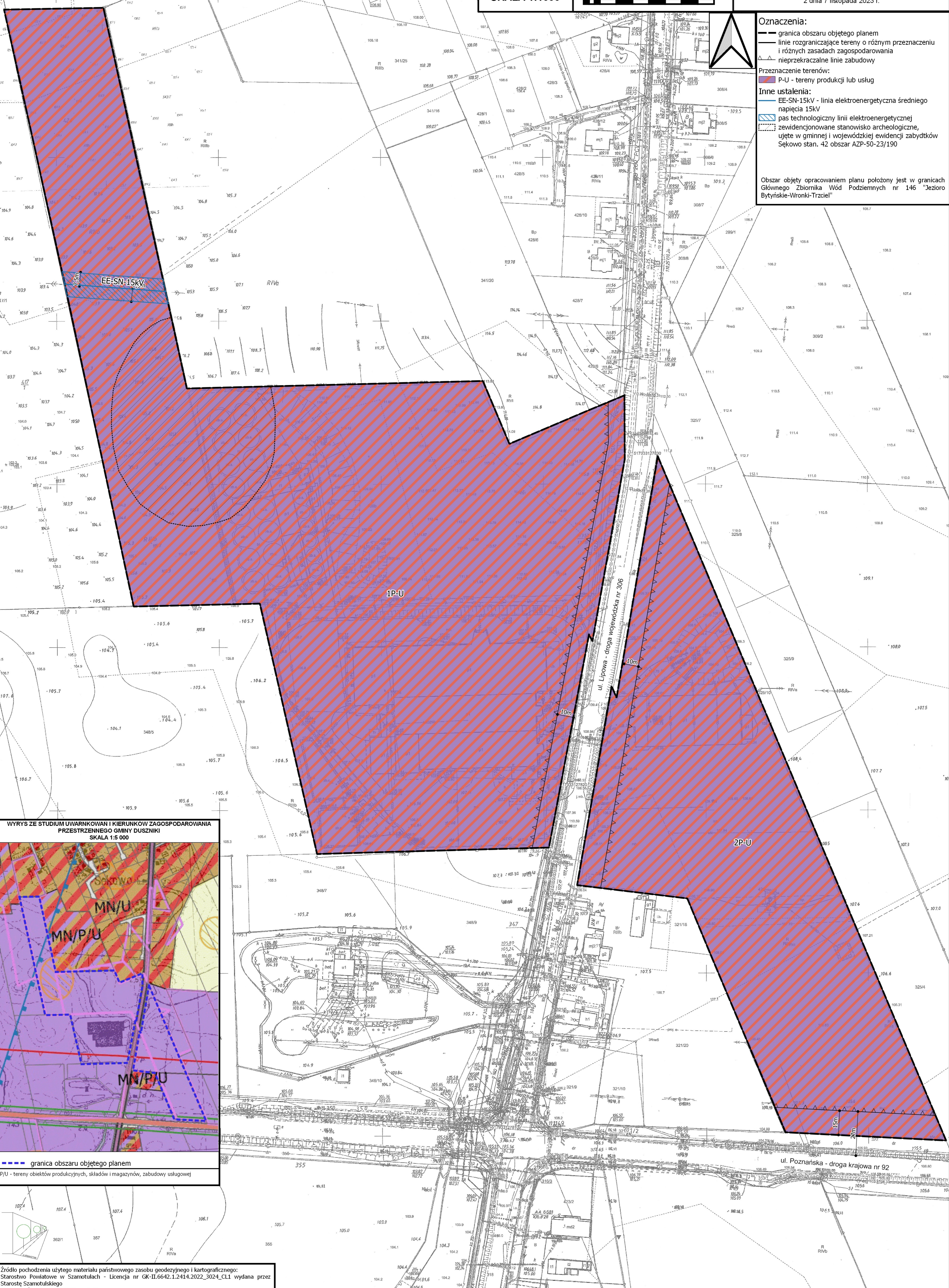
Oznaczenia:

- granica obszaru objętego planem
- linie rozgraniczające tereny o różnym przeznaczeniu i różnych zasadach zagospodarowania
- nieprzekraczalne linie zabudowy

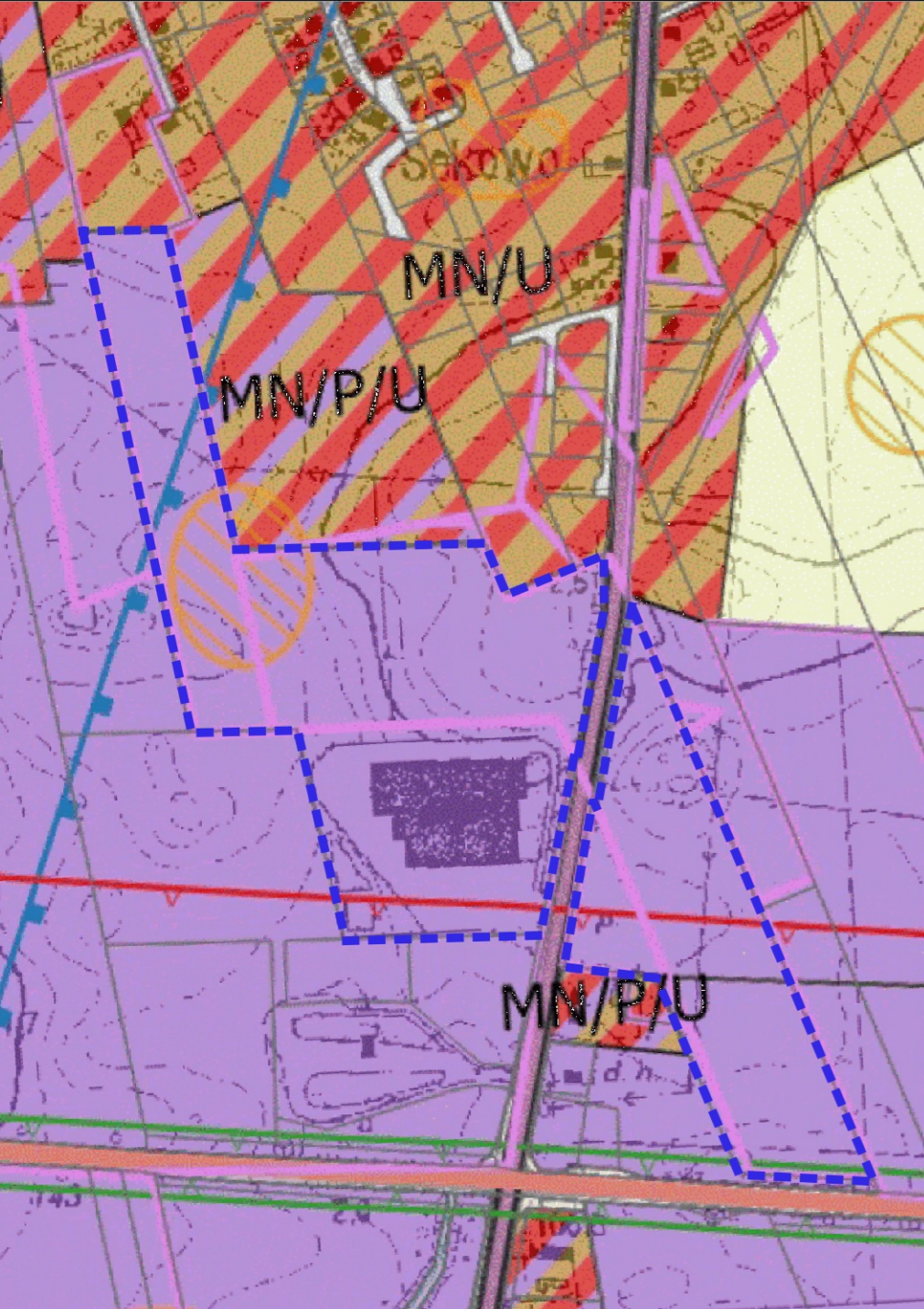
Przeznaczenie terenów:
P-U - tereny produkcji lub usług

- Inne ustalenia:
- EE-SN-15kV - linia elektroenergetyczna średniego napięcia 15kV
 - pas technologiczny linii elektroenergetycznej zewidencjonowane stanowisko archeologiczne, ujęte w gminnej i wojewódzkiej ewidencji zabytków Sękowo stan. 42 obszar AZP-50-23/190

Obszar objęty opracowaniem planu położony jest w granicach Głównego Zbiornika Wód Podziemnych nr 146 "Jezioro Bytyńskie-Wronki-Trzciel"



WYRYS ZE STUDIUM UWARNKOWAN I KIERUNKÓW ZAGOSPODAROWANIA PRZESTRZENNEGO GMINY DUSZNIKI SKALA 1:5 000



— granica obszaru objętego planem
P/U - tereny obiektów produkcyjnych, składów i magazynów, zabudowy usługowej

Źródło pochodzenia użytego materiału państwowego zasobu geodezyjnego i kartograficznego: Starostwo Powiatowe w Szamotulach - Licencja nr GK-II.6642.1.2414.2022_3024_CL1 wydana przez Starostę Szamotulskiego
Układ wydatkowy: 1:5000

Rozstrzygnięcie Rady Gminy Duszniki o sposobie rozpatrzenia uwag do projektu planu

Na podstawie art. 20 ust 1 ustawy z dnia 27 marca 2003 r. o planowaniu i zagospodarowaniu przestrzennym (t.j. Dz. U. z 2023 r., poz. 977 z późn. zm.) Rada Gminy Duszniki rozstrzyga, co następuje:

§1. Projekt miejscowego planu zagospodarowania przestrzennego dla działek o nr ewid. 425, 426 w Sękowie, wyłożono do publicznego w dniach od 18.07.2023 r. do 09.08.2023 r., termin składania uwag został wyznaczony do dnia 25.08.2023 r. W przedmiotowym terminie nie złożono uwag do projektu planu, Rada Gminy Duszniki nie podejmuje rozstrzygnięcia o sposobie rozpatrzenia uwag.

**Rozstrzygnięcie Rady Gminy Duszniki o sposobie realizacji,
zapisanych w planie inwestycji z zakresu infrastruktury
technicznej, które należą do zadań własnych gminy oraz zasadach
ich finansowania, zgodnie z przepisami o finansach publicznych**

Na podstawie art. 20 ust. 1 ustawy z dnia 27 marca 2003 r. o planowaniu i zagospodarowaniu przestrzennym (t.j. Dz. U. z 2023 r., poz. 977 z późn. zm.) Rada Gminy Duszniki rozstrzyga co następuje:

§1. Sposób realizacji zapisanych w miejscowego planu zagospodarowania przestrzennego dla działek o nr ewid. 425, 426 w Sękowej inwestycji z zakresu infrastruktury technicznej i drogowej.

1) Plan nie zakłada realizacji dróg publicznych będących w zarządzie Gminy Duszniki.

2) Zadania w zakresie infrastruktury technicznej prowadzić będą właściwe przedsiębiorstwa, w kompetencji których leży rozwój sieci: wodociągowej i kanalizacji sanitarnej, energetycznej, gazociągowej i ciepłej, zgodnie z miejscowym planem zagospodarowania przestrzennego oraz na podstawie przepisów odrębnych.

3) Zadania w zakresie gospodarki odpadami realizowane będą zgodnie z miejscowym planem zagospodarowania na podstawie przepisów odrębnych.

4) Za podstawę przyjęcia do realizacji zadań określonych w miejscowym planie zagospodarowania przestrzennego, które należą do zadań własnych gminy, stanowić będą zapisy Wieloletniej Prognozy Finansowej Gminy Duszniki.

5) Określenie terminów przystąpienia i zakończenia realizacji tych zadań, ustalone będzie według kryteriów i zasad przyjętych przy konstruowaniu Wieloletniej Prognozy Finansowej Gminy Duszniki.

6) Inwestycje realizowane mogą być etapowo w zależności od wielkości środków przeznaczonych na inwestycje.

§2. Finansowanie inwestycji z zakresu infrastruktury technicznej i drogowej, określonych w miejscowym planie zagospodarowania przestrzennego, odbywać się będzie poprzez:

1) Wydatki z budżetu gminy.

- 2) Współfinansowanie środkami zewnętrznymi, poprzez budżet gminy – w ramach m.in.;
- a) dotacji unijnych,
 - b) dotacji samorządu województwa,
 - c) dotacji i pożyczek z funduszy celowych,
 - d) kredytów i pożyczek bankowych,
 - e) innych środków zewnętrznych.
- 3) Udział inwestorów w finansowaniu w ramach porozumień o charakterze cywilno-prawnym lub w formie partnerstwa publiczno-prywatnego, a także właścicieli nieruchomości.

Załącznik Nr 4 do uchwały Nr
LXXXV/552/23
Rady Gminy Duszniki
z dnia 7 listopada 2023 r.
Zalacznik4.gml

Dane przestrzenne, o których mowa w art. 67a ust. 3 i 5 ustawy z dnia 27 marca 2003 r. o planowaniu i zagospodarowaniu przestrzennym (j.t. Dz.U. z 2020 r. poz. 293 z późn. zm.) ujawnione zostaną po kliknięciu w ikonę

Uzasadnienie
DO UCHWAŁY NR LXXXV/552/23 RADY GMINY DUSZNIKI
z dnia 7 listopada 2023 r.

w sprawie miejscowego planu zagospodarowania przestrzennego dla działek o nr ewid. 425, 426 w Sękowie

Rada Gminy Duszniki w dniu 22 lutego 2022 r. podjęła Uchwałę nr LVI/362/22 w sprawie przystąpienia do sporządzenia miejscowego planu zagospodarowania przestrzennego dla działek o nr ewid. 425, 426 w Sękowie, co stało się podstawą do przeprowadzenia procedury planistycznej uchwalenia miejscowego planu zagospodarowania przestrzennego, zgodnie z art. 17 ustawy z dnia 27 marca 2003 r. o planowaniu i zagospodarowaniu przestrzennym

Ogłoszenie Wójta Gminy Duszniki o przystąpieniu do opracowania planu ukazało się w dniu 23.09.2022 r. w prasie miejscowej, wskazując o możliwości składania wniosków do przedmiotowego planu w terminie 14.10.2022 r. Obwieszczenie Wójta Gminy Duszniki o przystąpieniu do opracowania planu zostało wywieszane w dniu 21.09.2022 r. na tablicy ogłoszeń Urzędu Gminy w Duszniki, wskazując o możliwości składania wniosków do przedmiotowego planu w terminie do 12.10.2022 r. Jednocześnie zawiadomieniem z dnia 19.09.2022 r. nr RGP.6721.1.2022.ŁR poinformowano organy i instytucje właściwe do opiniowania i uzgodnienia projektu, o podjęciu przedmiotowej uchwały i możliwości składania uwag do planu w terminie 21 dni od dnia otrzymania zawiadomienia. W przedmiotowym terminie wpłynęło 12 wniosków od instytucji.

Projekt miejscowego planu zagospodarowania przestrzennego, pismem z dnia 6 marca 2023 r. nr RGP.6721.1.2022.ŁR został przekazany właściwym organom do zaopiniowania i uzgodnienia. Uzyskano wszystkie wymagane ustawą opinie i uzgodnienia.

Projekt planu został wyłożony do publicznego wglądu w dniach od 18.07.2023 r. do 09.08.2023 r. Termin składania uwag został wyznaczony do dnia 25.08.2023 r. Dyskusja publiczna nad przyjętymi w projekcie planu rozwiązaniami odbyła się w dniu 07.08.2023 r. w Urzędzie Gminy Duszniki. W wyznaczonym terminie nie wpłynęły uwagi.

Dla gruntów rolnych klasy III zlokalizowanych w granicach opracowaniu planu uzyskano zgodę na zmianę przeznaczenie gruntów rolnych na cele nierolnicze wyrażoną w decyzji Ministra Rolnictwa i Rozwoju Wsi nr GZ.tr.057-602-427/04 z dnia 27.08.2004 oraz nr GZ.tr.057-602-89/07 z dnia 20.02.2007 r.

Stosownie do art. 67a ust. 5 ustawy z dnia 27 marca 2003 r. o planowaniu i zagospodarowania przestrzennego, utworzony został w postaci elektronicznej

załącznik nr 4 do uchwały stanowiący zbiór danych przestrzennych i obejmuje następujące dane przestrzenne:

- 1) lokalizację przestrzenną obszaru objętego aktem w postaci wektorowej w obowiązującym państwowym systemie odniesień przestrzennych;
- 2) atrybuty zawierające informacje o akcie;
- 3) część graficzną aktu w postaci cyfrowej reprezentacji z nadaną georeferencją w obowiązującym państwowym systemie odniesień przestrzennych;

Zgodnie z art. 15 ust. 1 ustawy z dnia 27 marca 2003 r. o planowaniu i zagospodarowaniu przestrzennym (t.j. Dz. U. z 2023, poz. 977 z późn. zm.) wójt, burmistrz albo prezydent miasta sporządza projekt planu miejscowego, zawierający część tekstową i graficzną, zgodnie z zapisami studium oraz z przepisami odrębnymi, odnoszącymi się do obszaru objętego planem, wraz z uzasadnieniem. W uzasadnieniu przedstawia się w szczególności:

- 1) *sposób realizacji wymogów wynikających z art. 1 ust. 2-4;*
- 2) *zgodność z wynikami analizy, o której mowa w art. 32 ust. 1, wraz z datą uchwały rady gminy, o której mowa w art. 32 ust. 2;*
- 3) *wpływ na finanse publiczne, w tym budżet gminy."*;

Przy sporządzaniu niniejszego planu spełniono wymogi wynikające z przepisów art. 1 ust. 2-4 ustawy o planowaniu i zagospodarowaniu przestrzennym. W szczególności uwzględniono w ustaleniach planu zagadnienia określone w art. 1 ust. 2 pkt. 1) - 13) ustawy:

1) wymagania ładu przestrzennego, w tym urbanistyki i architektury poprzez wprowadzenie w projekcie planu ustaleń w zakresie zasad ochrony i kształtowania ładu przestrzennego, zaproponowanie podziału funkcjonalnego oraz określenie zasad kształtowania zabudowy oraz wskaźników zagospodarowania wyznaczonych terenów;

2) walory architektoniczne i krajobrazowe poprzez określenie zasad kształtowania zabudowy oraz wskaźników zagospodarowania wyznaczonych terenów;

3) wymagania ochrony środowiska, w tym gospodarowania wodami i ochrony gruntów rolnych i leśnych poprzez dokonanie szczegółowej analizy wszystkich zagadnień dotyczących ochrony środowiska w prognozie oddziaływania na środowisko oraz zawarcie w projekcie planu ustaleń w zakresie zasad ochrony środowiska i przyrody;

4) wymagania ochrony zdrowia oraz bezpieczeństwa ludzi i mienia, a także potrzeby osób ze szczególnymi potrzebami, poprzez wprowadzenie odpowiednich zapisów regulujących sposób zaopatrzenia w ciepło do celów grzewczych oraz

wprowadzenie nakazu zapewnienia miejsc postojowych zaopatrzonych w kartę parkingową zgodnie z ustaleniami przepisów odrębnych;

5) walory ekonomiczne przestrzeni poprzez stworzenie układu urbanistycznego uwzględniającego istniejące uwarunkowania komunikacyjne oraz sieci infrastruktury technicznej;

6) prawo własności poprzez wykonanie analizy stanu własności terenu objętego planem oraz dostosowanie zagospodarowania do istniejących uwarunkowań prawnych, a także analizę wniosków do miejscowego planu;

7) potrzeby obronności i bezpieczeństwa państwa poprzez uzgodnienie projektu planu z właściwymi organami wojskowymi, ochrony granic oraz bezpieczeństwa państwa;

8) potrzeby interesu publicznego poprzez określenie możliwości lokalizacji inwestycji celu publicznego;

9) potrzeby w zakresie rozwoju infrastruktury technicznej, w szczególności sieci szerokopasmowych, poprzez wprowadzenie w projekcie planu ustaleń w zakresie zasad modernizacji, rozbudowy i budowy infrastruktury technicznej;

10) zapewnienie udziału społeczeństwa w pracach nad miejscowym planem zagospodarowania przestrzennego, w tym przy użyciu środków komunikacji elektronicznej;

11) zachowanie jawności i przejrzystości procedur planistycznych;

12) potrzebę zapewnienia odpowiedniej ilości i jakości wody do celów zaopatrzenia ludności.

Zagadnienia określone w art. 1 ust. 2 pkt 1) - 10) ustawy wprowadzono w formie ustaleń planu kształtujących przestrzeń obszaru objętego planem w sposób czytelny i przejrzysty, uwzględniając przebieg istniejących dróg oraz infrastruktury technicznej, a także stan władania gruntami.

Zapewnienie udziału społeczeństwa w pracach nad miejscowym planem zagospodarowania przestrzennego został zachowany na mocy art. 17 pkt 1), pkt 9), pkt 11) ustawy z dnia 27 marca 2003 r. o planowaniu i zagospodarowaniu przestrzennym.

Podczas procedury planistycznej zachowano jej przejrzystość i jawność. Jednocześnie udzielano pełnej informacji osobom zainteresowanym o stopniu zaawansowania prac planistycznych i etapu procedury planistycznej. Instytucje i organy właściwe do opiniowania i uzgodnienia projektu były zawiadamiane pisemnie, stosownie do ich właściwości wraz ze wskazaniem terminu w jakim winny były się wypowiedzieć.

Plan szczegółowo określa zasady modernizacji, rozbudowy i budowy systemów infrastruktury technicznej, w tym sieci wodociągowej.

Zgodnie art. 1 ust. 3 ustawy o planowaniu i zagospodarowaniu przestrzennym ustalając przeznaczenie terenu lub określając potencjalny sposób zagospodarowania i korzystania z terenu, organ waży interes publiczny i interesy prywatne, w tym zgłaszane w postaci wniosków i uwag, zmierzające do ochrony istniejącego stanu zagospodarowania terenu, jak i zmian w zakresie jego zagospodarowania, a także analizy ekonomiczne, środowiskowe i społeczne.

Plan został opracowany w oparciu o zasadę zrównoważonego rozwoju, uwzględniając walory ekonomiczne, środowiskowe i społeczne. Opracowanie projektu poprzedzone zostało wykonaniem analizy poszczególnych komponentów. Na podstawie jej wyników opracowano projekt najkorzystniejszy z punktu widzenia ekonomicznego, społecznego i środowiskowego. Wnioski i uwagi składane do projektu planu zostały rozstrzygnięte zgodnie z właściwościami organów odpowiedzialnych za sporządzenie projektu planu.

Zgodnie art. 1 ust. 4 ustawy o planowaniu i zagospodarowaniu przestrzennym w przypadku sytuowania nowej zabudowy, uwzględnienie wymagań ładu przestrzennego, efektywnego gospodarowania przestrzenią oraz walorów ekonomicznych przestrzeni następuje poprzez:

1) kształtowanie struktur przestrzennych przy uwzględnieniu dążenia do minimalizowania transportochłonności układu przestrzennego;

Plan w większości wprowadza tereny obiektów produkcyjnych, składów i magazynów i zabudowy usługowej o stosunkowo niskiej transportochłonności. Teren objęty opracowaniem planu przylega do istniejącej sieci dróg publicznych.

2) lokalizowanie nowej zabudowy w sposób umożliwiający mieszkańcom (osobą korzystającym z terenów) maksymalne wykorzystanie publicznego transportu zbiorowego jako podstawowego środka transportu;

Obszar opracowania planu oddalony jest w odległości 0,2 km od przystanku autobusowego. Dojazd do centrum miasta Poznania linią autobusową zajmuje ok. 45 min.

3) zapewnianie rozwiązań przestrzennych, ułatwiających przemieszczanie się pieszych i rowerzystów;

Układ komunikacyjny przylegający do terenów objętych planem stanowi sieć dróg o szerokościach spełniających wymogi dla prawidłowego funkcjonowania, uwzględniając ruch pieszki i rowerowy.

4) dążenie do planowania i lokalizowania nowej zabudowy;

Opracowanie miejscowego planu zagospodarowania przestrzennego jest konieczne z uwagi na unormowanie zasad zagospodarowania przestrzennego. Wprowadzenie sposobu zagospodarowania o ściśle określonej funkcji, gabarytach i zasadach zagospodarowania przestrzennego jest jedynym narzędziem dla ochrony ładu przestrzennego. Ustalenia planu miejscowego, wprowadzające

nową funkcję produkcji lub usług przyczyni się do rozwoju przedmiotowego terenu oraz przyspieszy procesy inwestycyjne.

Stosownie do art. 15 ust. 1 pkt 2) ustawy z dnia 27 marca 2003 r. o planowaniu i zagospodarowaniu przestrzennym stwierdza się zgodność założeń z wynikami oceny aktualności miejscowych planów zagospodarowania przestrzennego i Studium zagospodarowania przestrzennego gminy Duszniki.

Stosownie do art. 15 ust. 1 pkt 3) ustawy z dnia 27 marca 2003 r. o planowaniu i zagospodarowaniu przestrzennym szczegółowy wpływ ustaleń planu na finanse publiczne, w tym budżet gminy został określony w prognozie finansowej skutków uchwalenia miejscowego planu zagospodarowania przestrzennego.