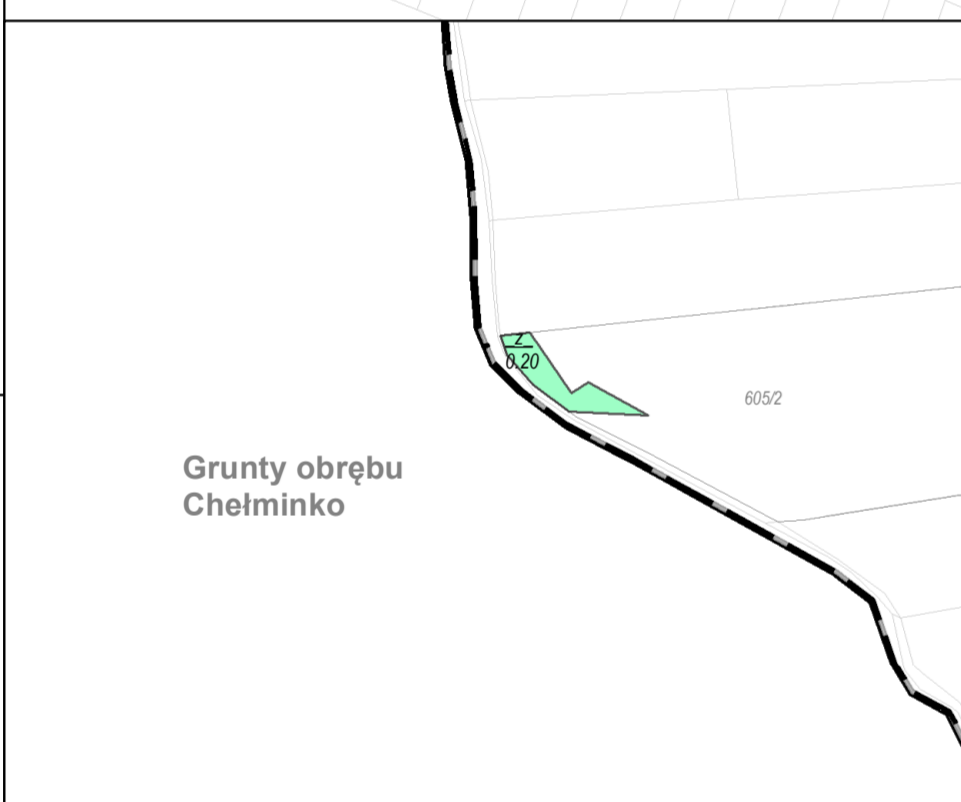
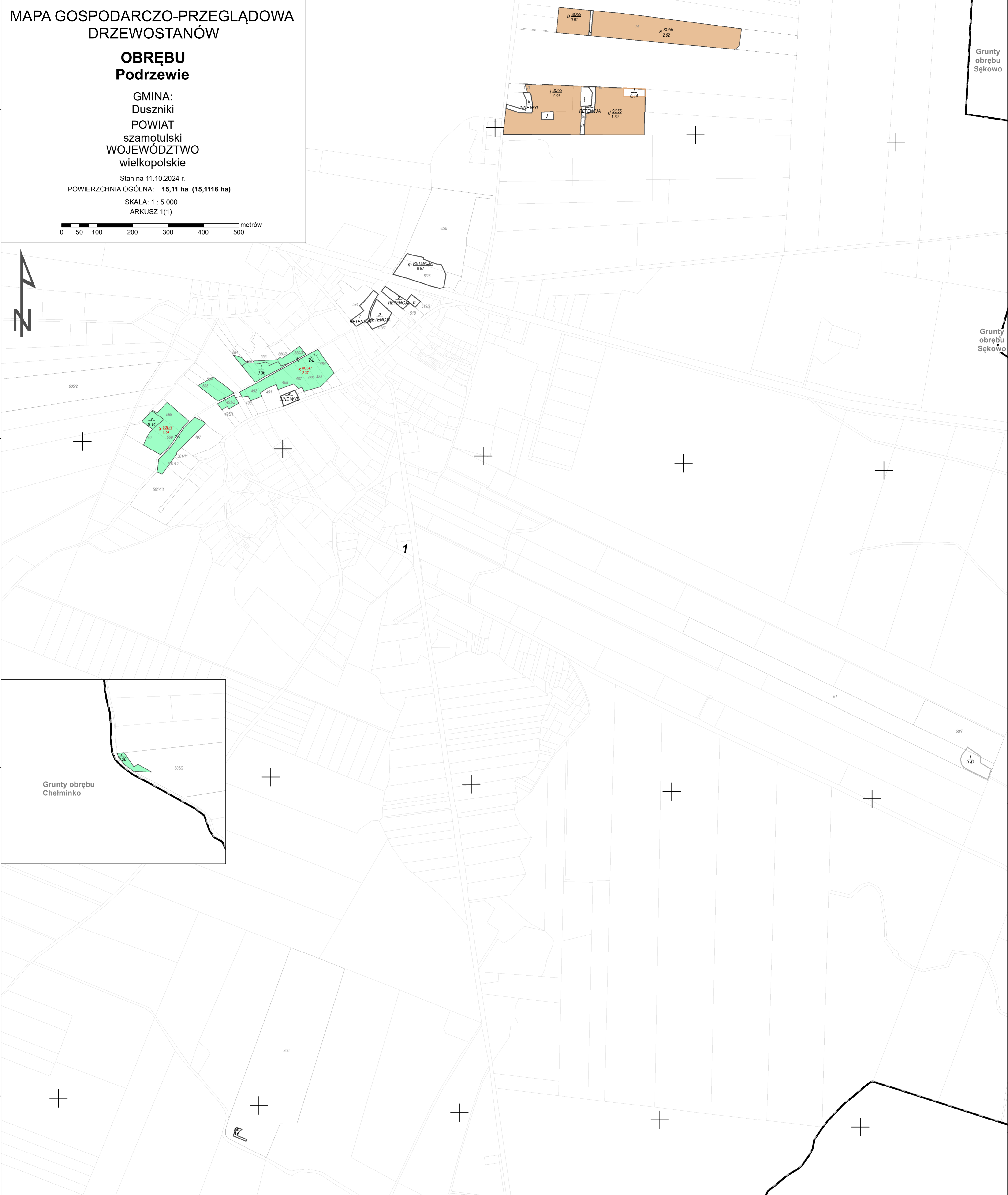
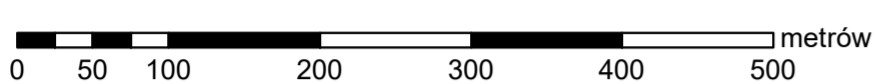


MAPA GOSPODARCZO-PRZEGLĄDOWA  
DRZEWOSTANÓW

**OBREBU  
Podrzewie**

GMINA:  
Duszniki  
POWIAT  
szamotulski  
WOJEWÓDZTWO  
wielkopolskie

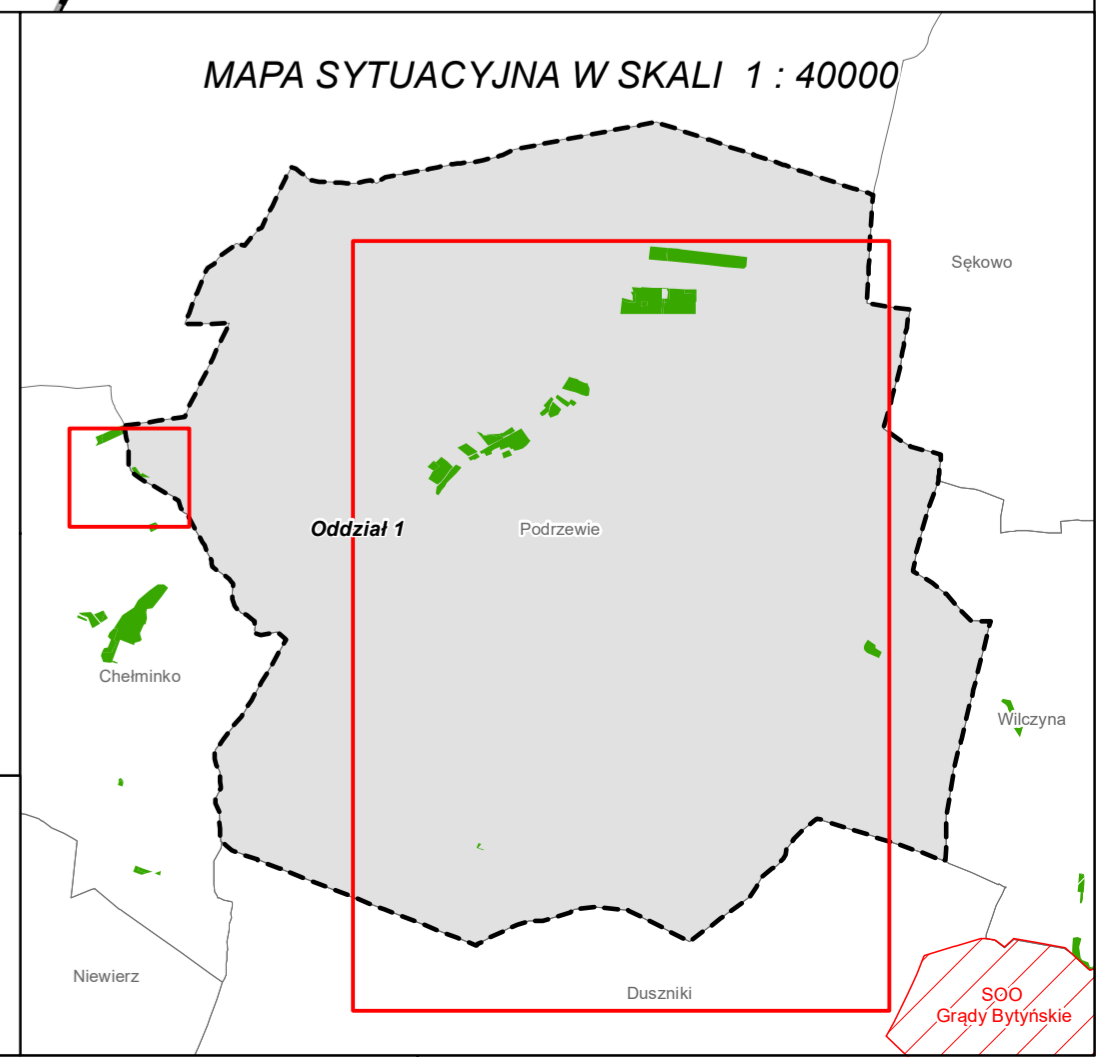
Stan na 11.10.2024 r.  
POWIERZCHNIA OGÓLNA: 15,11 ha (15,1116 ha)  
SKALA: 1 : 5 000  
ARKUSZ 1(1)



- Granica oddziału
- Granica pododdziału
- Granica działek ewidencyjnych
- Granica powierzchni niestanowiących wyłączenia (PNSW)
- Tory kolejowe
- Droga leśna
- Droga publiczna
- Ciek
- Linia energetyczna, telekomunikacyjna, rurociąg
- Pozostałe obiekty liniowe
- Dojazdy pożarowe

- Granice kompleksów od lasów innej własności
- Granice współwłasności z inną własnością
- Granice gruntów przeznaczonych do zalesienia
- Kasownik
- Osobliwości przyrodnicze punktowe
- Osobliwości przyrodnicze powierzchniowe
- Opis oddziału
- Opis pododdziału
- Opis pododdziału z lasami poza ewidencją

- Grunty leśne zalesione**
- | grunty leśne   | 1 klasa | od 21 lat | leśne    |
|--|---------|-----------|----------|
| niezalesione   | wiek    | do wieku  | rebnosci |
|  |         | 1         | starsze  |
|  |         |           |          |
| sosna (SO), modrzew (MD)   |         |           |          |
|  |         |           |          |
| świerk (ŚW)  |         |           |          |
|  |         |           |          |
| jodła (JD), dagleżja (DG)  |         |           |          |
|  |         |           |          |
| dąb (DB), dąb czerwonony (DB.C)                                  |         |           |          |
|  |         |           |          |
| buk (BK), grab (GB)  |         |           |          |
|  |         |           |          |
| jesion (JS), klon (KL), jawor (JW), wiąz (WZ), czereśnia (CZR.P) |         |           |          |
|  |         |           |          |
| olsza (OL)   |         |           |          |
|  |         |           |          |
| brzoza (BRZ), robinia akacjowa (AK)                              |         |           |          |
|  |         |           |          |
| lipa (LP), osika (OS), topola (TP), wierzba (WB)                 |         |           |          |
|  |         |           |          |
| Pozostałe grunty leśne   |         |           |          |
|  |         |           |          |
| Płazowina liściasta/iglasta                                      |         |           |          |



Mapę sporządzono na podstawie mapy ewidencyjnej obrębu ewidencyjnego **Podrzewie**  
Układ współrzędnych PL-1992

Wykonał(a): **Maciej Sarnowski**  
Sprawdził: **Maciej Lewandowski**

Opracowanie:  
**TAXUS UL**  
Taxus UL Sp. z o.o.  
ul. Ochocka 14  
02-495 Warszawa  
www.taxusul.com.pl