

16°27'0"E

16°27'30"E

16°28'0"E

52°28'0"N

52°28'0"N

52°27'30"N

52°27'30"N

52°27'0"N

52°27'0"N

MAPA GOSPODARCZO-PRZEGLĄDOWA DRZEWOSTANÓW OBREBU Kunowo

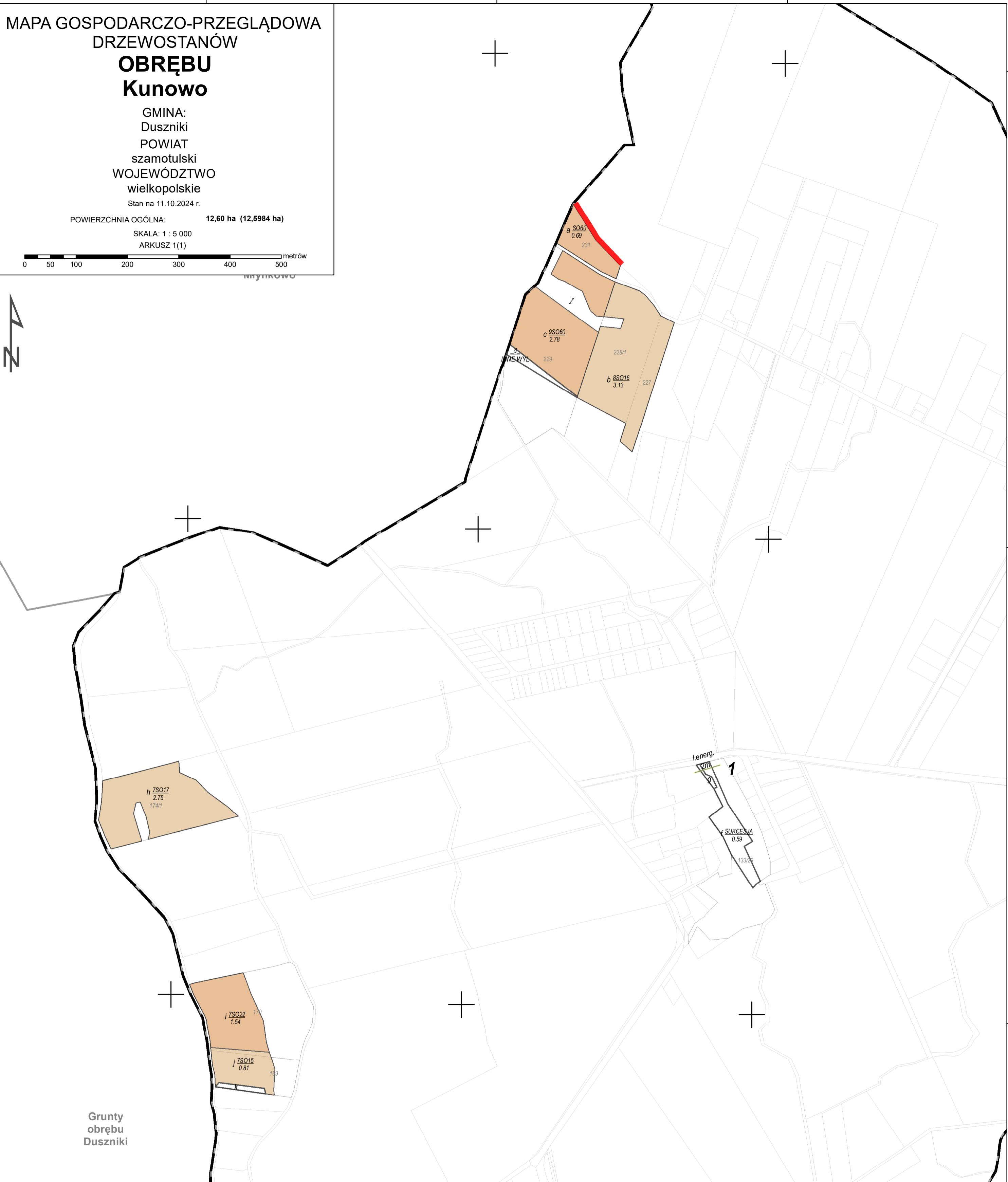

GMINA:
Duszniki
POWIAT
szamotulski
WOJEWÓDZTWO
wielkopolskie

Stan na 11.10.2024 r.

POWIERZCHNIA OGÓLNA: 12,60 ha (12,5984 ha)

SKALA: 1 : 5 000

ARKUSZ 1(1)

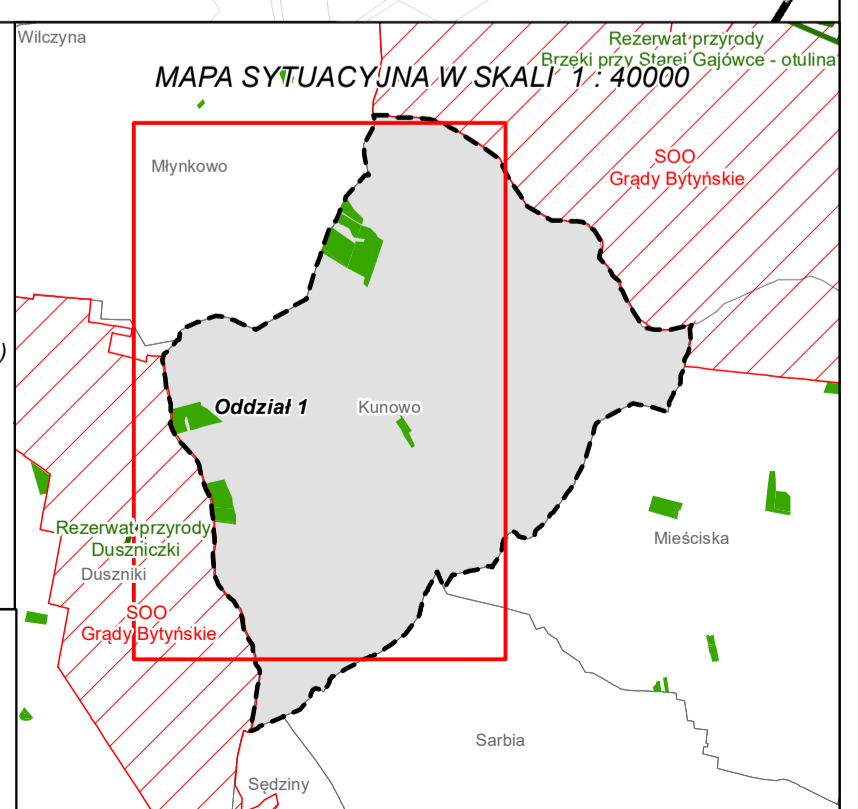


Grunty
obrotu
Duszniki

- Granica oddziału
- Granica pododdziału
- Granica działek ewidencyjnych
- Granica powierzchni niestanowiących wyłączenia (PNSW)
- Tory kolejowe
- Droga leśna
- Droga publiczna
- Ciek
- Linia energetyczna, telekomunikacyjna, rurociąg
- Pozostałe obiekty liniowe
- Dojazdy pożarowe
- Granice kompleksów od lasów innej własności
- Granice współwłasności z inną własnością
- Granice gruntów przeznaczonych do zalesienia
- Kasownik
- Osobliwości przyrodnicze punktowe
- Osobliwości przyrodnicze powierzchniowe
- Opis oddziału
- Opis pododdziału
- Opis pododdziału z lasami poza ewidencją

Grunty leśne zalesione

grunty leśne I klasa niezalesione wieku od 21 lat do wieku regności	leśne i starsze	
		sosna (SO), modrzew (MD)
		świerk (ŚW)
		jodła (JD), daglezja (DG)
		dąb (DB)
		buk (BK), grab (GB)
		klon (KL), jesion (JS), wiąz (WZ), czereśnia (CZR.P)
		olsza (OL)
		brzoza (BRZ), akacja (AK)
		topola (TP), osika (OS), lipa (LP), wierzb (WB)
		Pozostałe grunty leśne



Mapę sporządzono na podstawie mapy ewidencyjnej obrębu ewidencyjnego
Układ współrzędnych PL-1992
Wykonał: Maciej Samowski Sprawdził: Maciej Lewandowski

Kunowo

Opracowanie:
TAXUS UL
Taxus UL Sp. z o.o.
ul. Ochocka 14; 02-495 Warszawa
www.taxusul.com.pl

16°27'0"E

16°27'30"E

16°28'0"E