

16°34'30"E

16°35'0"E

16°35'30"E

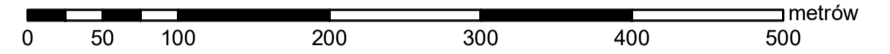
MAPA GOSPODARCZO-PRZEGLĄDOWA
DRZEWOSTANÓW
OBREBU
Ceradz Dolny

GMINA:
Duszniki
POWIAT
szamotulski
WOJEWÓDZTWO
wielkopolskie

Stan na 11.10.2024 r.

POWIERZCHNIA OGÓLNA: 14,09 ha (14,0942 ha)

SKALA: 1 : 5 000
ARKUSZ 1(1)

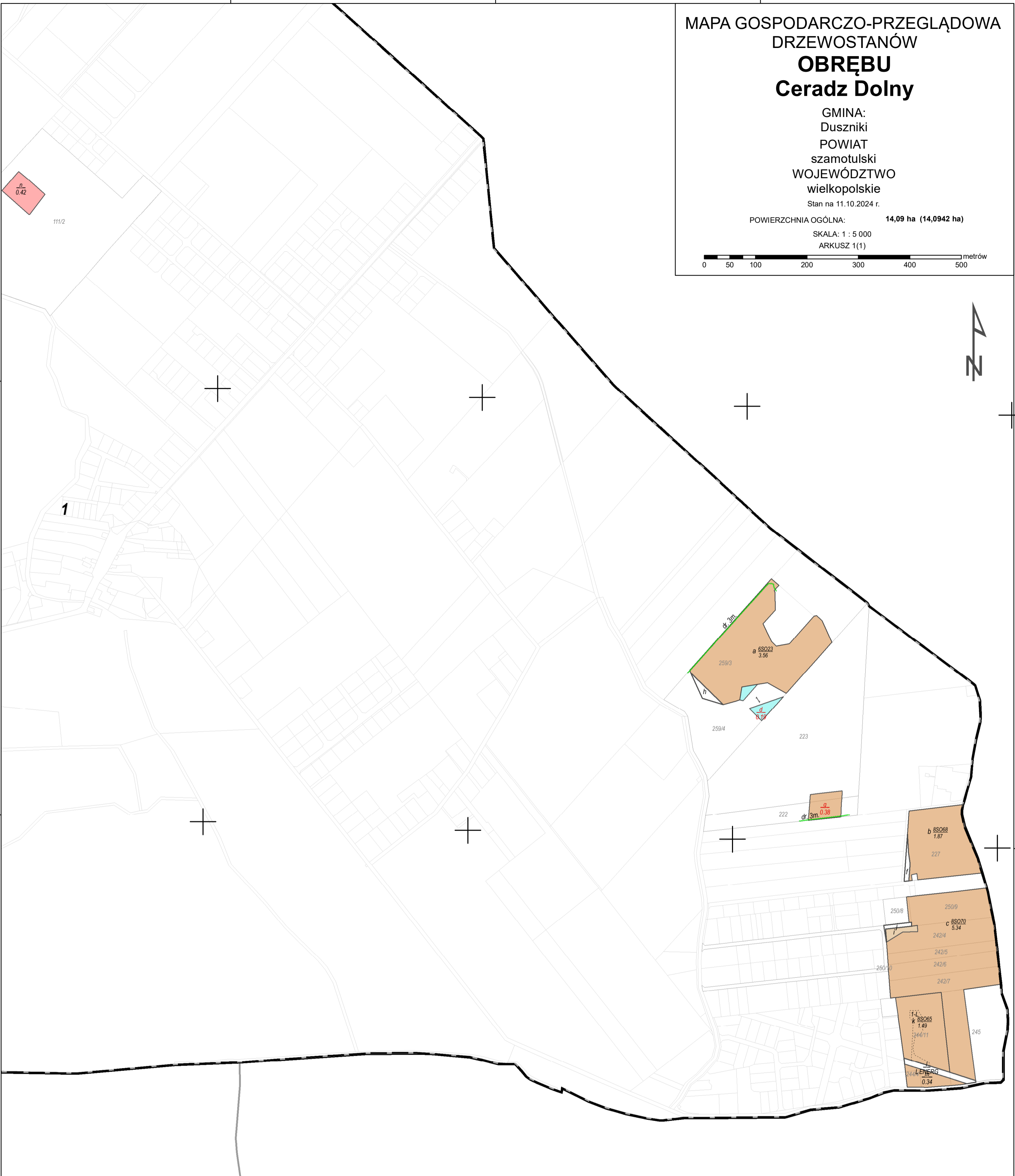


52°24'30"N

52°24'30"N

52°25'0"N

52°25'0"N



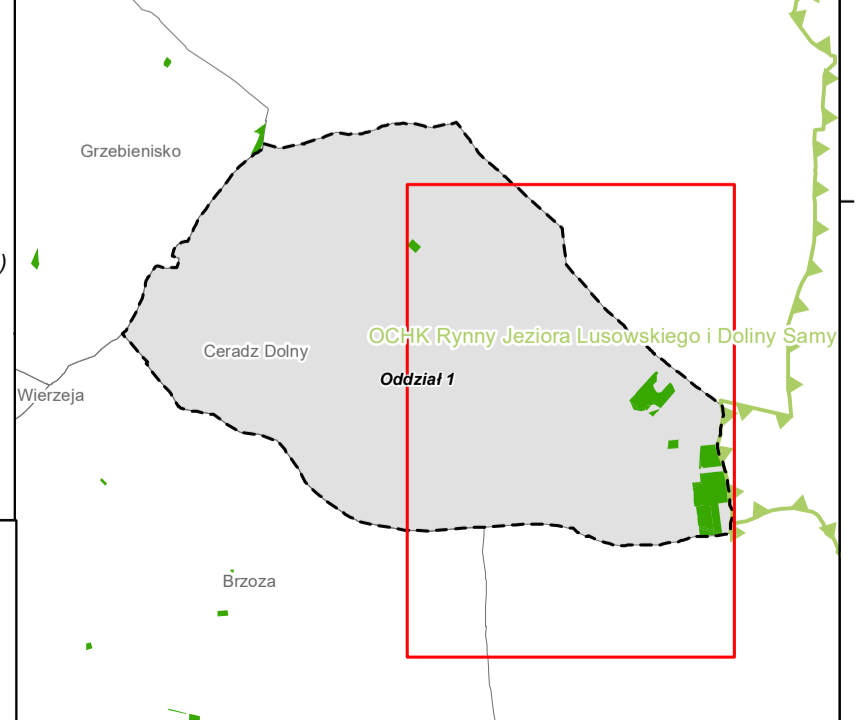
- Granica oddziału
- Granica pododdziału
- Granica działek ewidencyjnych
- Granica powierzchni niestanowiących wyłączenia (PNSW)
- Tory kolejowe
- Droga leśna
- Droga publiczna
- Ciek
- Linia energetyczna, telekomunikacyjna, rurociąg
- Pozostałe obiekty liniowe
- Dojazdy pożarowe

- Granice kompleksów od lasów innej własności
- Granice współwłasności z inną własnością
- Granice gruntów przeznaczonych do zalesienia
- Kasownik
- Osobliwości przyrodnicze punktowe
- Osobliwości przyrodnicze powierzchniowe
- Opis oddziału
- Opis pododdziału
- Opis pododdziału z lasami poza ewidencją

Grunty leśne zalesione

grunty leśne I klasa niezalesione wieku od 21 lat do wieku regności	grunty leśne regności i starsze	
		sosna (SO), modrzew (MD)
		świerk (ŚW)
		jodła (JD), daglezja (DG)
		dąb (DB)
		buk (BK), grab (GB)
		klon (KL), jesion (JS), wiąz (WZ), czereśnia (CZR.P)
		olsza (OL)
		brzoza (BRZ), akacja (AK)
		topola (TP), osika (OS), lipa (LP), wierzba (WB)
		Pozostałe grunty leśne

MAPA SYTUACYJNA W SKALI 1 : 50000



Mapę sporządzono na podstawie mapy ewidencyjnej obrębu ewidencyjnego
Układ współrzędnych PL-1992
Wykonał: Maciej Samowski

Ceradz Dolny

Sprawdził: Maciej Lewandowski

Opracowanie:
TAXUS UL
Taxus UL Sp. z o.o.
ul. Ochocka 14; 02-495 Warszawa
www.taxusul.com.pl

16°34'30"E

16°35'0"E

16°35'30"E

16°36'0"E

52°24'30"N

52°24'30"N

52°25'0"N