

**UCHWAŁA NR LIII/366/14
RADY GMINY DUSZNIKI**

z dnia 28 października 2014 r.

w sprawie uchwalenia miejscowego planu zagospodarowania przestrzennego w Brzozie dla działki o nr ewid. 209/12

Na podstawie art. 18 ust. 2 pkt 5 ustawy z dnia 8 marca 1990 r. o samorządzie gminnym (t.j. Dz. U. z 2013 r., poz. 594 ze zm.), art. 20 ust. 1 ustawy z dnia 27 marca 2003 r. o planowaniu i zagospodarowaniu przestrzennym (t.j. Dz. U. z 2012 r., poz. 647 ze zm.), oraz w związku z Uchwałą Nr XLI/272/13 Rady Gminy Duszniki z dnia 24 września 2013 r. w sprawie: przystąpienia do sporządzenia miejscowego planu zagospodarowania przestrzennego w Brzozie dla działki o nr ewid. 209/12 Rada Gminy Duszniki uchwała, co następuje:

**DZIAŁ I.
Przepisy ogólne**

§ 1. 1. Uchwała się miejscowy plan zagospodarowania przestrzennego w Brzozie dla działki o nr ewid. 209/12, po stwierdzeniu, że projekt planu nie narusza ustaleń studium uwarunkowań i kierunków zagospodarowania przestrzennego gminy Duszniki, zatwierdzonego Uchwałą Nr XIV/59/95 Rady Gminy Duszniki z dnia 8 listopada 1995 r. ze zm.

2. Niniejsza uchwała obowiązuje na obszarze, którego granice określa rysunek, zwany dalej rysunkiem planu, opracowany w skali 1 : 1000 i zatytułowany: "Miejscowy plan zagospodarowania przestrzennego w Brzozie dla działki o nr ewid. 209/12", stanowiący załącznik nr 1 do niniejszej uchwały.

3. Załącznikiem nr 2 do uchwały jest rozstrzygnięcie sposobu rozpatrzenia uwag do projektu planu.

4. Załącznikiem nr 3 do uchwały jest rozstrzygnięcie o sposobie realizacji, zapisanych w planie, inwestycji z zakresu infrastruktury technicznej, które należą do zadań własnych gminy, oraz zasadach ich finansowania, zgodnie z przepisami o finansach publicznych.

§ 2. Ilekroć w dalszych przepisach niniejszej uchwały jest mowa o:

- 1) obszarze - należy przez to rozumieć obszar objęty planem, w granicach przedstawionych na rysunku planu;
- 2) planie - należy przez to rozumieć ustalenia planu, o których mowa w niniejszej uchwale;
- 3) powierzchni biologicznie czynnej – oznacza powierzchnię terenu biologicznie czynnego, określonego w rozporządzeniu w sprawie warunków technicznych, jakim powinny odpowiadać budynki i ich usytuowanie;
- 4) przepisach odrębnych - należy przez to rozumieć obowiązujące w trakcie realizacji przepisy ustaw wraz z aktami wykonawczymi;
- 5) rysunku planu - należy przez to rozumieć rysunek planu stanowiący załącznik nr 1 do niniejszej uchwały;
- 6) terenie – należy przez to rozumieć obszar objęty planem, o określonym przeznaczeniu lub zasadach zagospodarowania, wydzielony liniami rozgraniczającymi i oznaczony symbolem literowym;
- 7) uchwale - należy przez to rozumieć niniejszą Uchwałę Rady Gminy Duszniki.

**DZIAŁ II.
Przepisy szczegółowe
Rozdział 1.**

Przeznaczenie terenów oraz linie rozgraniczające tereny o różnym przeznaczeniu lub różnych zasadach zagospodarowania

§ 3. 1. Dla terenu oznaczonego na rysunku planu symbolem WS, ustala się przeznaczenie na teren wód powierzchniowych - przeciwpożarowy zbiornik wodny.

2. Dopuszcza się:

- 1) realizację urządzeń infrastruktury technicznej, niezbędnych do prawidłowego funkcjonowania zbiornika przeciwpożarowego;

- 2) wykonanie ogrodzenia ochronnego;
- 3) dojść i dojazdów;
- 4) realizację obiektów małej architektury, z zakazem realizacji zabudowy kubaturowej.

Rozdział 2.

Zasady ochrony i kształtowania ład przestrzennego

§ 4. Dopuszcza się prowadzenie prac ziemnych związanych z kształtowaniem zbiornika przeciwpożarowego, zgodnie ze stosownym rozporządzeniem w sprawie przeciwpożarowego zaopatrzenia w wodę oraz dróg pożarowych.

Rozdział 3.

Zasady ochrony środowiska, przyrody i krajobrazu kulturowego

§ 5. Zakaz odprowadzania ścieków i innych zanieczyszczeń do wód powierzchniowych.

Rozdział 4.

Zasady ochrony dziedzictwa kulturowego i zabytków oraz dóbr kultury współczesnej

§ 6. Nie ustala się.

Rozdział 5.

Wymagania wynikające z potrzeb kształtowania przestrzeni publicznych

§ 7. 1. Na obszarze objętym planem dopuszcza się lokalizację obiektów małej architektury, urządzeń technicznych oraz zieleni, pod warunkiem nie kolidowania podstawowym z przeznaczeniem terenu.

2. Ustala się zakaz realizacji nośników reklamowych.

Rozdział 6.

Parametry i wskaźniki zagospodarowania terenu

§ 8. Dla terenu wód powierzchniowych – przeciwpożarowego zbiornika wodnego, ustala się minimalną powierzchnię biologicznie czynną – 70% powierzchni działki.

Rozdział 7.

Granice i sposoby zagospodarowania terenów lub obiektów podlegających ochronie, ustalonych na podstawie odrębnych przepisów, w tym terenów górniczych, a także narażonych na niebezpieczeństwo powodzi oraz zagrożonych osuwaniem się mas ziemnych

§ 9. Obszar objęty planem obejmuje koncesja na poszukiwanie i rozpoznawanie złóż ropy naftowej i gazu ziemnego „Pniewy – Stęszew” nr 14/2001/p z dnia 19 lipca 2001 r. – ważna do dnia 19 lipca 2015 r.

Rozdział 8.

Szczegółowe zasady i warunki scalania i podziału nieruchomości objętych planem miejscowym

§ 10. Ustala się minimalną powierzchnię nieruchomości 1016 m².

Rozdział 9.

Szczególne warunki zagospodarowania terenów oraz ograniczenia w ich użytkowaniu, w tym zakaz zabudowy

§ 11. Nie określa się ze względu na brak występowania na obszarze objętym planem.

Rozdział 10.

Zasady modernizacji, rozbudowy i budowy systemów komunikacji i infrastruktury technicznej

§ 12. W zakresie komunikacji ustala się obsługę terenu z istniejącej drogi powiatowej.

§ 13. W zakresie realizacji sieci infrastruktury technicznej ustala się zagospodarowanie wód opadowych i roztopowych na miejscu - do zbiornika wodnego.

§ 14. W zakresie gospodarki odpadami ustala się zagospodarowanie odpadów zgodnie z wojewódzkim planem gospodarki odpadami.

Rozdział 11.

Sposób i termin tymczasowego zagospodarowania, urządzania i użytkowania terenów

§ 15. Dla obszaru objętego planem nie określa się sposobu i terminu tymczasowego zagospodarowania, urządzania i użytkowania terenów.

Rozdział 12.

Stawki procentowe, na podstawie których ustala się opłatę, o której mowa w art. 36 ust. 4. ustawy o planowaniu i zagospodarowaniu przestrzennym

§ 16. Zgodnie z art. 15 ust. 2 pkt 12, art. 36 ust. 4 ustawy z dnia 27 marca 2003 r. o planowaniu i zagospodarowaniu przestrzennym dla terenów o nowych funkcjach, wyznaczonych w planie, ustala się 1 % stawkę służącą naliczaniu opłaty z tytułu wzrostu wartości nieruchomości.

DZIAŁ III.


Przepisy końcowe

§ 17. Wykonanie uchwały powierza się Wójtowi Gminy Duszniki.

§ 18. Uchwała wchodzi w życie po upływie 14 dni od dnia ogłoszenia w Dzienniku Urzędowym Województwa Wielkopolskiego.

**MIEJSCOWY PLAN ZAGOSPODAROWANIA PRZESTRZENNEGO
 W BRZOZIE DLA DZIAŁKI O NR EWID. 209/12**

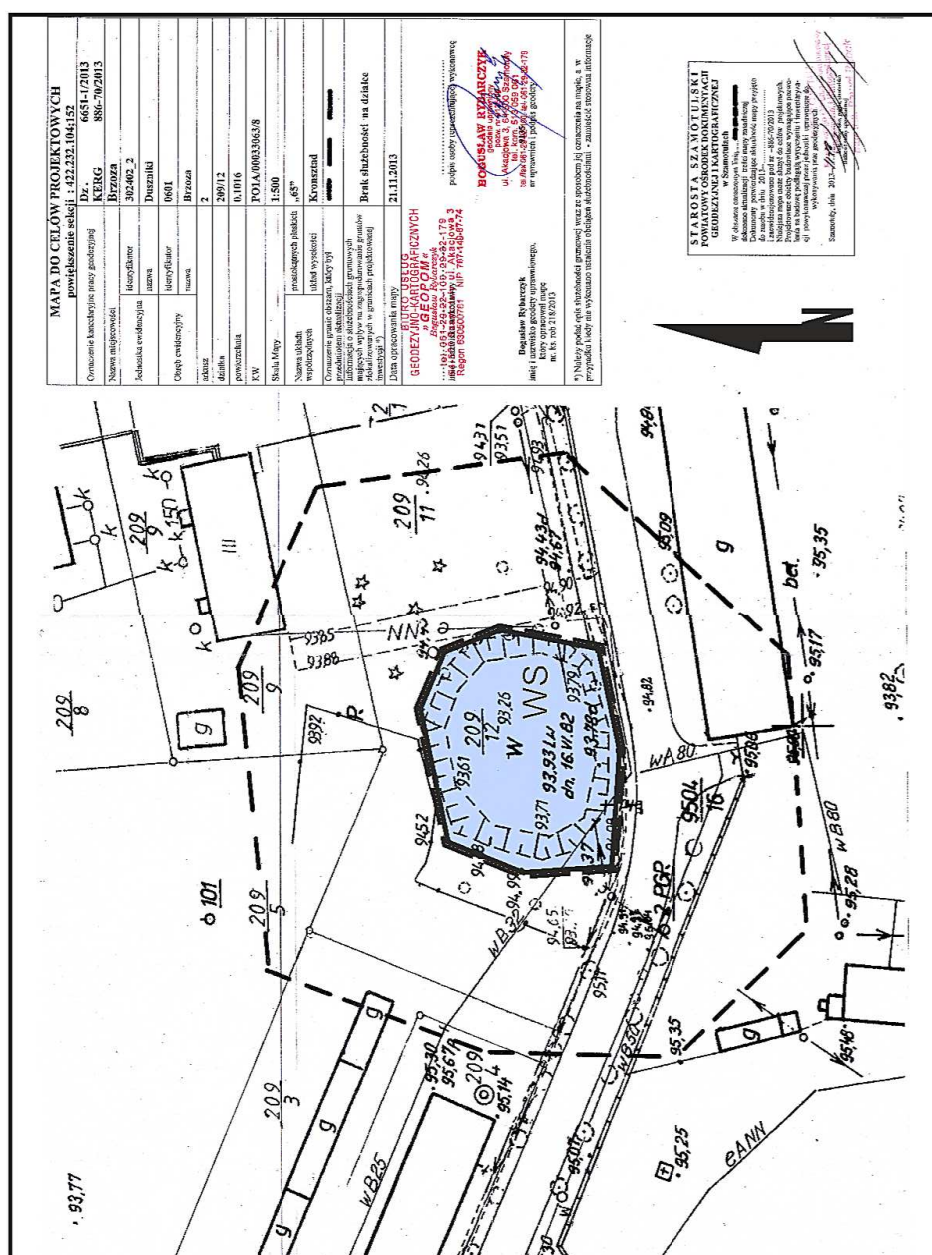
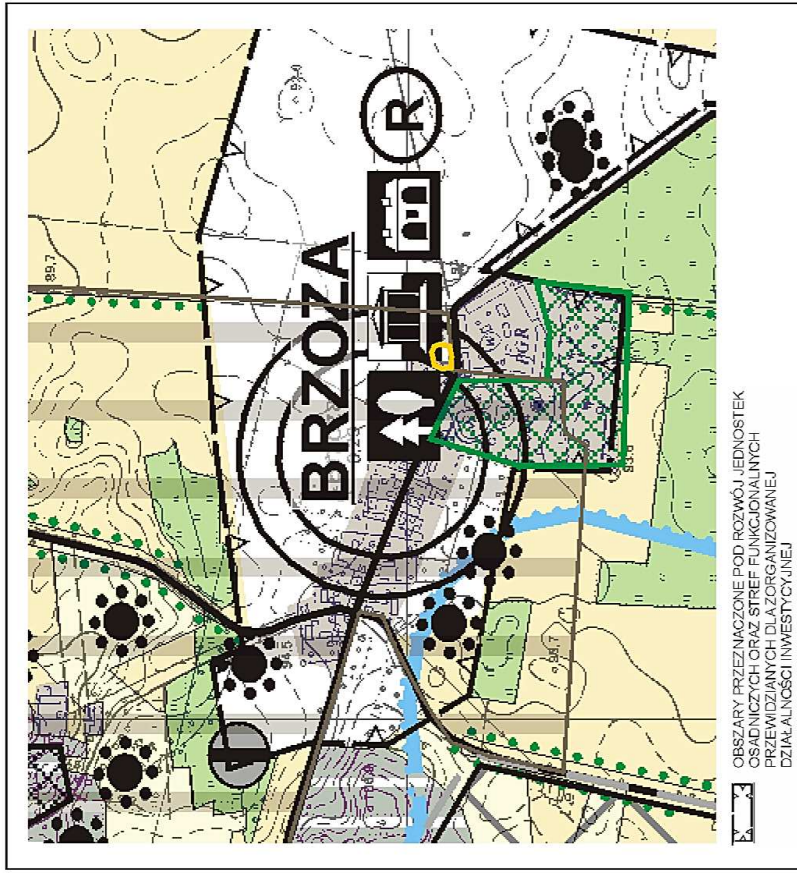
skala 1 : 1000



Wyrys ze studium uwarunkowań i kierunków zagospodarowania przestrzennego gminy Duszniki

— granica obszaru objętego planem

skala 1 : 10 000



- OZNACZENIA**
- GRANICA OBSZARU OBJĘTEGO PLANEM MIEJSCOWYM
 - LINIA ROZGRANICZAJĄCA TERENY O RÓŻNYM PRZEZNACZENIU
 - WS TEREN WÓD POWIERZCHNIOWYCH - PRZECIWPÓŻAROWY ZBIORNIK WODNY

Opracowanie:
 mgr Michał Dudziński
 członek ZOJU nr Z-363
 mgr Jerzy Dudziński

załącznik nr 1
 do Uchwały Nr
 Rady Gminy Duszniki
 z dnia
 ogłoszonej w Dz. Urz. Woj. Wlkp.
 poz. z dnia

Załącznik Nr 2 do Uchwały Nr LIII/366/14
Rady Gminy Duszniki
z dnia 28 października 2014 r.

Rozstrzygnięcie o sposobie rozpatrzenia uwag wniesionych do miejscowego planu zagospodarowania przestrzennego w Brzozie dla działki o nr ewid. 209/12

Przedmiotowy projekt „Miejscowego planu zagospodarowania przestrzennego w Brzozie dla działki o nr ewid. 209/12”, został wyłożony do publicznego wglądu w terminie od 3 września 2014 r. do 25 września 2014 r. Zgodnie z ustawą z dnia 27 marca 2003 r. o planowaniu i zagospodarowaniu przestrzennym (t.j. Dz. U. z 2012, poz. 647 ze zm.) uwagi były przyjmowane do dnia 10 października 2014 r.

W ustawowym terminie nie wniesiono żadnych uwag, w związku z czym Rada Gminy Duszniki nie podejmuje rozstrzygnięcia o sposobie rozpatrzenia wniesionych uwag, o których mowa w art. 11 pkt 12 w/w ustawy.

Rozstrzygnięcie o sposobie realizacji inwestycji z zakresu infrastruktury technicznej, które należą do zadań własnych gminy, oraz o zasadach ich finansowania do miejscowego planu zagospodarowania przestrzennego w Brzozie dla działki o nr ewid. 209/12

§ 1. Na podstawie art. 20 ust. 1 ustawy z dnia 27 marca 2003 r. o planowaniu i zagospodarowaniu przestrzennym (t.j. Dz. U. z 2012 r., poz. 647 ze zm.) Rada Gminy Duszniki określa następujący sposób realizacji inwestycji z zakresu infrastruktury technicznej należących do zadań własnych gminy oraz zasady ich finansowania.

§ 2. Inwestycje z zakresu infrastruktury technicznej służące zaspokojeniu zbiorowych potrzeb stanowią zadania własne gminy.

§ 3. 1. Sposób realizacji, zapisanych w planie inwestycji należących do zadań własnych gminy:

- 1) realizacja w oparciu o obowiązujące przepisy, w tym prawo zamówień publicznych,
- 2) w oparciu o inne przepisy branżowe, np. prawo energetyczne.
- 3) terminy realizacji poszczególnych zadań – etapowane,
- 4) pozostałe inwestycje z zakresu infrastruktury technicznej w granicach planu, nie należące do zadań własnych gminy, będą finansowane ze środków własnych inwestorów, na zasadach określonych przepisami odrębnymi.

2. Realizacja inwestycji musi być zgodna z obowiązującymi przepisami i normami.

3. Realizację sieci uzbrojenia technicznego w zakresie sieci wodociągowej, kanalizacyjnej, energetycznej i gazowej będą prowadzić właściwe przedsiębiorstwa, zgodnie z ustaleniami miejscowego planu zagospodarowania przestrzennego oraz na podstawie przepisów odrębnych.

4. Zadania w zakresie gospodarki odpadami realizowane będą zgodnie z planem gospodarki odpadami, na podstawie przepisów odrębnych oraz ustaleniami miejscowego planu zagospodarowania przestrzennego.

5. Sposób realizacji inwestycji może ulec modyfikacji wraz z dokonującym się postępem techniczno-technologicznym, zgodnie z zasadą stosowania najlepszej dostępnej techniki.

§ 4. 1. Finansowanie inwestycji w zakresie infrastruktury technicznej należącej do zadań własnych gminy podlega przepisom ustawy z dnia 27 czerwca 2009 r. o finansach publicznych (Dz. U. Nr 157, poz. 1240 z późn. zm.).

2. Możliwe zasady finansowania zapisanych w planie inwestycji z zakresu infrastruktury technicznej, które należą do zadań własnych gminy, zgodnie z przepisami o finansach publicznych:

- 1) z budżetu gminy zgodnie z uchwałą budżetową,
- 2) współfinansowanie środkami zewnętrznymi, poprzez budżet gminy – w ramach, m.in.
 - a) dotacji unijnych,
 - b) dotacji samorządu województwa,
 - c) dotacji i pożyczek z funduszy celowych,
 - d) z kredytów i pożyczek bankowych,
 - e) z udziału inwestorów zewnętrznych na podstawie odrębnych porozumień,
 - f) innych środków zewnętrznych.

3. Inwestycje w zakresie przesyłania i dystrybucji paliw gazowych, energii elektrycznej lub ciepła realizowane będą w sposób określony w art. 7 ustawy z dnia 10 kwietnia 1997 r. Prawo energetyczne (t.j. Dz. U. z 2012 r., poz. 1059 ze zm.) i nie będą obciążały budżetu gminy.

UZASADNIENIE

Do rozpoczęcia prac nad miejscowym planem zagospodarowania przestrzennego w Brzozie dla działki o nr ewid. 209/12 przystąpiono po podjęciu Uchwały Nr XLI/272/13 Rady Gminy Duszniki z dnia 24 września 2013 r. w sprawie: przystąpienia do sporządzenia miejscowego planu zagospodarowania przestrzennego w Brzozie dla działki o nr ewid. 209/12. Planem objęto działkę o nr 209/12 w Brzozie i powierzchni 0,1016 ha. Miejsce to pełni rolę zbiornika przeciwpożarowego na potrzeby wsi, i taka funkcja została utrzymana w planie. Funkcja ta jest zatem związana z realizacją zadań własnych gminy.

Wójt Gminy Duszniki, zgodnie z art. 15 ust. 1 ustawy o planowaniu i zagospodarowaniu przestrzennym, sporządził projekt planu miejscowego, zawierający część tekstową i graficzną, zgodnie z zapisami Studium uwarunkowań i kierunków zagospodarowania przestrzennego gminy Duszniki.

W trakcie trwania procedury planistycznej zawiadomiono w miejscowej prasie, na stronie internetowej BIP oraz przez obwieszczenie o podjęciu uchwały o przystąpieniu do sporządzania planu. Jednocześnie zawiadomiono instytucje i organy właściwe do uzgadniania i opiniowania projektu miejscowego planu zagospodarowania przestrzennego. Do projektu planu miejscowego, stosownie do wymogów ustawy z dnia 27 marca 2003 r. o planowaniu i zagospodarowaniu przestrzennym, a także zgodnie z przepisami odrębnymi, opracowano prognozę oddziaływania na środowisko oraz prognozę skutków finansowych uchwalenia planu. Zgodnie z art. 17 pkt 6 projekt planu został pozytywnie zaopiniowany i uzgodniony przez właściwe organy i instytucje.

W okresie od 3 września 2014 r. do 25 września 2014 r. projekt miejscowego planu zagospodarowania został wyłożony do publicznego wglądu, a w dniu 8 września 2014 r. odbyła się dyskusja publiczna na temat rozwiązań przyjętych w projekcie planu. W ogłoszeniu wyznaczono termin do dnia 10 października 2014 r., w którym to osoby prawne i fizyczne oraz jednostki nie posiadające osobowości prawnej mogły wносить uwagi dotyczące projektu mpzp. Do projektu planu nie wniesiono żadnych uwag.

Wejście w życie miejscowego planu zagospodarowania przestrzennego obejmującego działkę nr ewid. 209/12 w Brzozie, z zastosowaniem procedury przewidzianej ustawą o planowaniu i zagospodarowaniu przestrzennym, stworzy podstawę prawną do wydawania decyzji administracyjnych zgodnie z planem. Ponadto uchwalenie planu umożliwi planowane nabycie przedmiotowej nieruchomości od Agencji Nieruchomości Rolnych w Poznaniu. Powyższa sytuacja uzasadnia podjęcie uchwały uchwalającej miejscowy plan zagospodarowania przestrzennego w Brzozie dla działki o nr ewid. 209/12.

Na podstawie art. 55 ust. 3 ustawy z dnia 3 października 2008 roku o udostępnianiu informacji o środowisku i jego ochronie, udziale społeczeństwa w ochronie środowiska oraz o ocenach oddziaływania na środowisko (Dz. U. z 2013 r., poz. 1235 ze zm.) przedstawia się pisemne posumowanie zawierające uzasadnienie wyboru przyjętego dokumentu w odniesieniu do rozpatrywanych rozwiązań alternatywnych:

- przy opracowywaniu projektu dokumentu nie rozpatrywano rozwiązań alternatywnych ze względu na możliwość przejęcia przedmiotowej działki od Agencji Nieruchomości Rolnych, po opracowaniu miejscowego planu zagospodarowania przestrzennego; określona funkcja w planie jest związana z realizacją zadań własnych gminy.

Informacja, w jaki sposób zostały wzięte pod uwagę i w jakim zakresie zostały uwzględnione:

1) ustalenia zawarte w prognozie oddziaływania na środowisko:

- w opracowanym projekcie miejscowego planu zagospodarowania przestrzennego uwzględniono wytyczne z zakresu ochrony środowiska przyrodniczego zawarte w prognozie oddziaływania na środowisko,

2) opinie właściwych organów, o których mowa w art. 57 i 58:

- projekt miejscowego planu zagospodarowania przestrzennego wraz z prognozą oddziaływania na środowisko został zaopiniowany przez Regionalnego Dyrektora Ochrony Środowiska w Poznaniu (sformułowane w opinii uwagi uwzględniono w projekcie planu miejscowego oraz prognozie oddziaływania na środowisko), oraz Państwowego Powiatowego Inspektora Sanitarnego,

3) zgłoszone uwagi i wnioski:

- do projektu planu miejscowego i prognozy nie zgłoszono uwag i wniosków;

4) wyniki postępowania dotyczące transgranicznego oddziaływania na środowisko, jeżeli zostało przeprowadzone:

- realizacja ustaleń planu nie będzie transgranicznie oddziaływała na środowisko,

5) propozycje dotyczące metod i częstotliwości przeprowadzania monitoringu skutków realizacji postanowień dokumentu:

- monitoring skutków realizacji postanowień dokumentu będzie prowadzony m.in. poprzez kontrole i oceny zgodności zamierzeń inwestycyjnych z ustaleniami planu miejscowego.

Uzasadnienie zawierające informacje o udziale społeczeństwa w postępowaniu oraz o tym, w jaki sposób zostały wzięte pod uwagę i w jakim zakresie zostały uwzględnione uwagi i wnioski zgłoszone w związku z udziałem społeczeństwa, zgodnie z art. 42 ust. 2 ustawy z dnia 3 października 2008 roku o udostępnianiu informacji o środowisku i jego ochronie, udziale społeczeństwa w ochronie środowiska oraz o ocenach oddziaływania na środowisko (Dz. U. z 2013 r., poz. 1235 ze zm.).

Informuje się, że na etapie wyłożenia projektu miejscowego planu zagospodarowania przestrzennego wraz z prognozą oddziaływania na środowisko do publicznego wglądu do projektu planu i prognozy nie zostały złożone uwagi. Na etapie zawiadomienia o przystąpieniu do sporządzania miejscowego planu zagospodarowania przestrzennego i prognozy oddziaływania nie zostały złożone żadne wnioski, w związku z udziałem społeczeństwa.