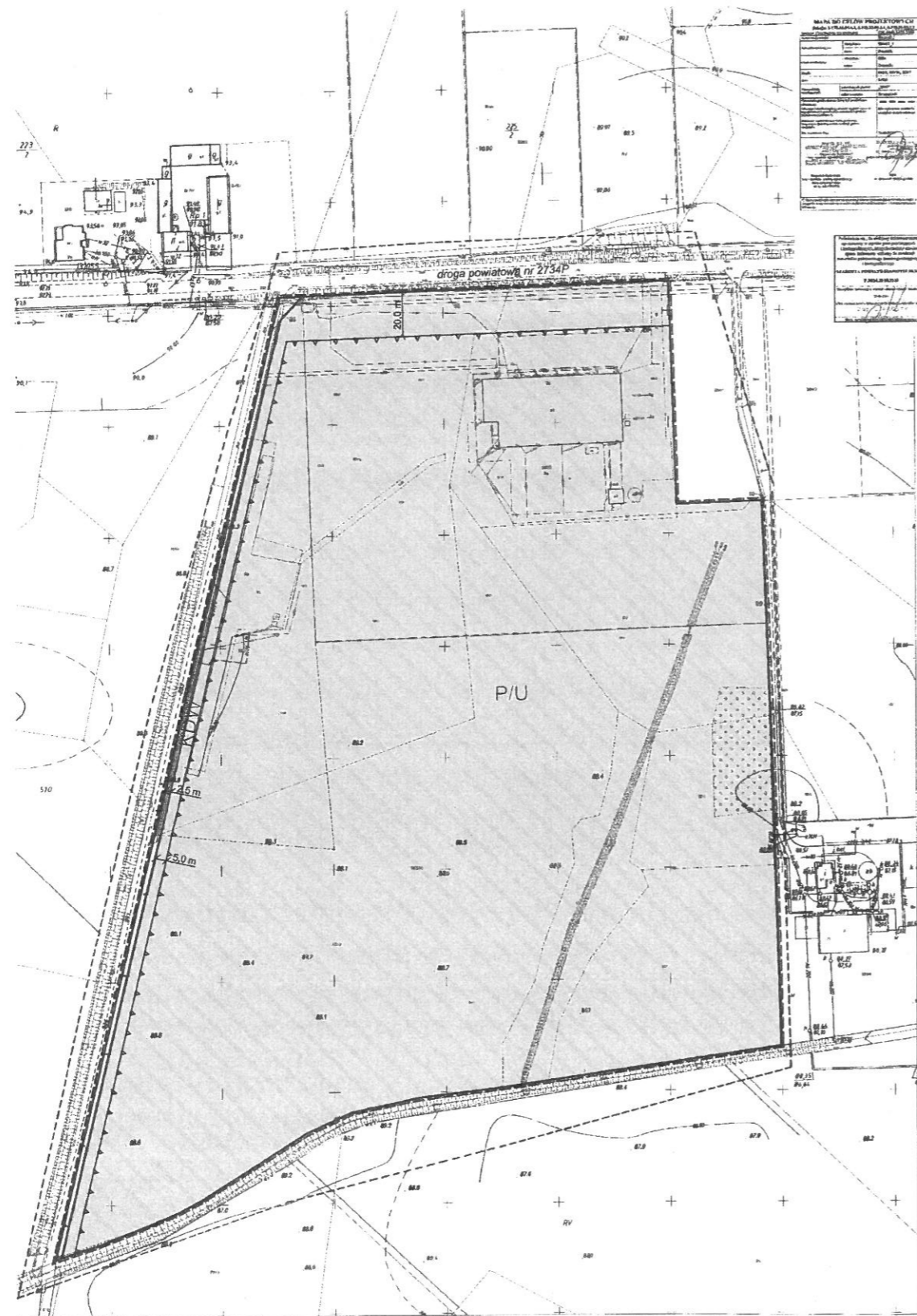




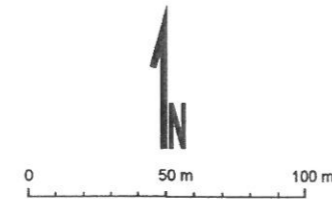
**MIEJSCOWY PLAN ZAGOSPODAROWANIA PRZESTRZENNEGO
DLA DZIAŁEK O NR EWID. 583/5, 583/7, 583/9, 583/10 W DUSZNIKACH**

skala 1 : 1000



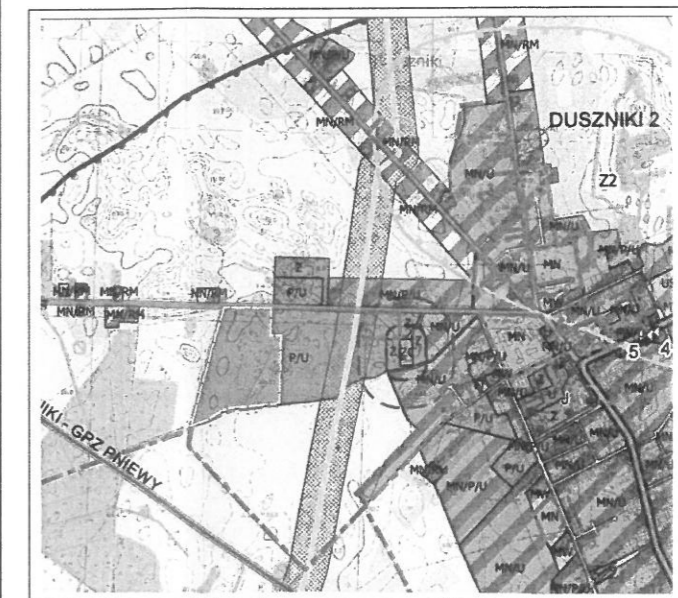
MIEJSCOWY PLAN ZAGOSPODAROWANIA PRZESTRZENNEGO	
1. Nazwa planu	Miejscowy plan zagospodarowania przestrzennego dla działek o nr ewid. 583/5, 583/7, 583/9, 583/10 w Dusznikach
2. Skala	1:1000
3. Data	...
4. Autor	mgr Michał Dudziński
5. Zatwierdził	...
6. Data zatwierdzenia	...
7. Miejsce i data sporządzenia	...
8. Uwagi	...

MIEJSCOWY PLAN ZAGOSPODAROWANIA PRZESTRZENNEGO	
1. Nazwa planu	Miejscowy plan zagospodarowania przestrzennego dla działek o nr ewid. 583/5, 583/7, 583/9, 583/10 w Dusznikach
2. Skala	1:1000
3. Data	...
4. Autor	mgr Michał Dudziński
5. Zatwierdził	...
6. Data zatwierdzenia	...
7. Miejsce i data sporządzenia	...
8. Uwagi	...



**Wyrys ze studium uwarunkowań i kierunków
zagospodarowania przestrzennego gminy Duszniki**

skala 1 : 10 000



P/U TERENY OBIEKTÓW PRODUKCYJNYCH, SKŁADÓW, MAGAZYNÓW,
TERENY ZABUDOWY USŁUGOWEJ

GRANICA OBSZARU OBJĘTEGO PLANEM

OZNACZENIA

--- GRANICA OBSZARU OBJĘTEGO PLANEM MIEJSCOWYM

▲▲ NIEPRZEKRACZALNA LINIA ZABUDOWY

— LINIA ROZGRANICZAJĄCA TERENY O RÓŻNYM PRZEZNACZENIU
LUB RÓŻNYCH ZASADACH ZAGOSPODAROWANIA

P/U TEREN OBIEKTÓW PRODUKCYJNYCH, SKŁADÓW I
MAGAZYNÓW, TERENY ZABUDOWY USŁUGOWEJ

KDW TEREN DROGI WEWNĘTRZNEJ

inny cel tego planu GŁÓWNY ZBIORNIK WÓD PODZIEMNYCH W OBRĘBIE PIĘTRA
CZWARTORZĘDOWEGO - GZWP NR 145 DOLINY KOPALNEJ
SZAMOTUŁY - DUSZNIKI, PODLEGAJĄCY WYSOKIEJ
OCHRONIE (w granicach planu)

załącznik nr 1
do Uchwały Nr
Rady Gminy Duszniki
z dnia

Opracowanie:

mgr Michał Dudziński