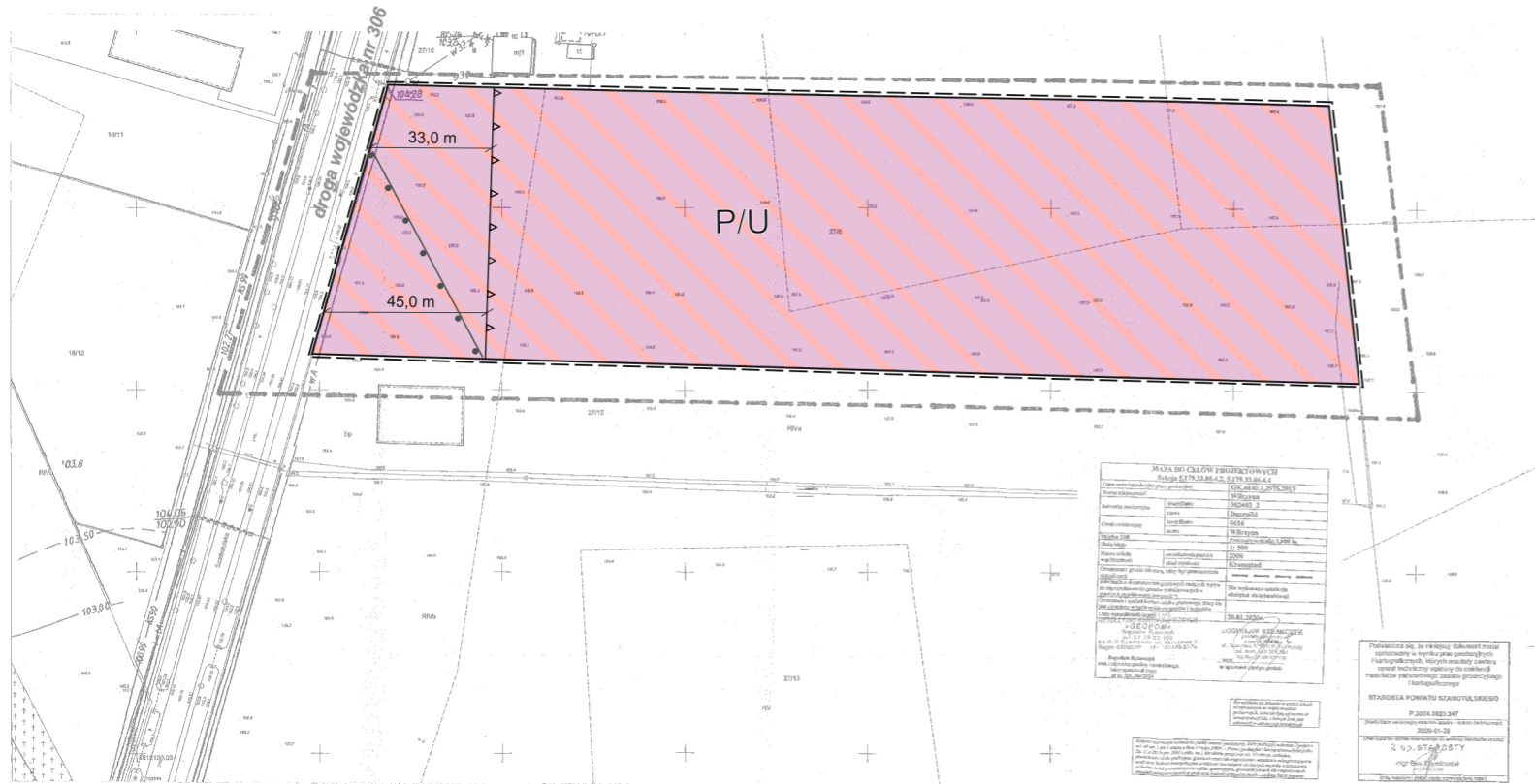
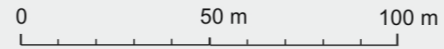




**MIEJSCOWY PLAN ZAGOSPODAROWANIA PRZESTRZENNEGO DLA DZIAŁKI nr 27/8 POŁOŻONEJ W MIEJSCOWOŚCI WILCZYNA, GMINA DUSZNIKI**

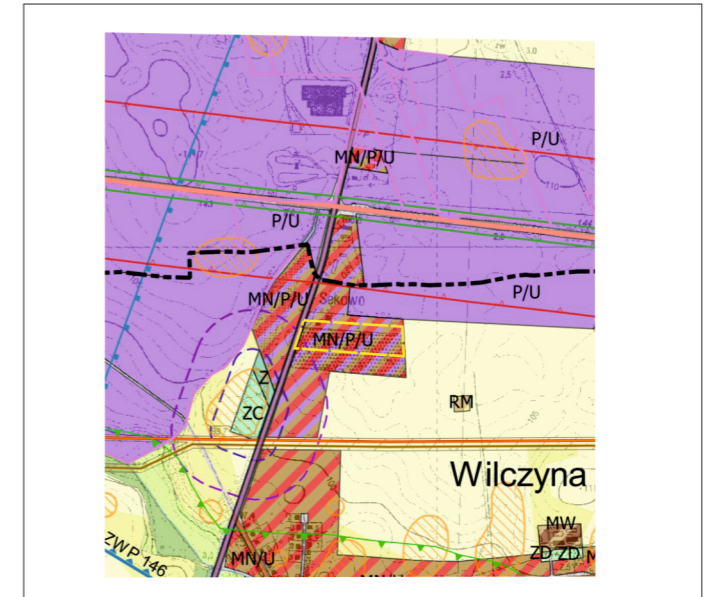
skala 1 : 1000



załącznik nr 1  
do Uchwały Nr .....  
Rady Gminy Duszniki  
z dnia .....

**Wyrys ze studium uwarunkowań i kierunków zagospodarowania przestrzennego gminy Duszniki**

skala 1 : 10 000



GRANICA OBSZARU OBJĘTEGO PLANEM

MN/P/U TERENY ZABUDOWY MIESZKANIOWEJ JEDNORODZINNEJ, TERENY OBIEKTÓW PRODUKCYJNYCH, SKŁADÓW I MAGAZYNÓW, TERENY ZABUDOWY USŁUGOWEJ

**OZNACZENIA**

- GRANICA OBSZARU OBJĘTEGO PLANEM MIEJSCOWYM
- △△ NIEPRZEKACZALNA LINIA ZABUDOWY
- LINIA ROZGRANICZAJĄCA TERENY O RÓŻNYM PRZEZNACZENIU LUB RÓŻNYCH ZASADACH ZAGOSPODAROWANIA
- GRANICA STREFY OCHRONY SANITARNEJ CMENTARZA
- P/U** TEREN OBIEKTÓW PRODUKCYJNYCH, SKŁADÓW I MAGAZYNÓW, TERENY ZABUDOWY USŁUGOWEJ
- teren całego planu **GŁÓWNY ZBIORNIK WÓD PODZIEMNYCH W OBRĘBIE PIĘTRA CZWARTORZĘDOWEGO - GZWP NR 146 SUBZBIORNIK JEZIORO BYTYŃSKIE - WRONKI - TRZCIEL, PODLEGAJĄCY WYSOKIEJ OCHRONIE (w granicach planu)**