

MAPA DO CELÓW PROJEKTOWYCH			
Oznaczenie zgłoszenia pracy geodezyjnej		GK.6640.1.634.2015	
Oznaczenie pracy wykonawcy		47/2015	
Jednostka ewidencyjna	Identyfikator	302402_2	plaskich
	nazwa	Duszniki	Lokalny (Sękowo)
	Identyfikator	0614	wysokodolowy
	nazwa	Sękowo	Kronstadt
Obręb ewidencyjny	Identyfikator	0614	1:500
	nazwa	Sękowo	(powiększenie ze skali 1:1000)
Oznaczenie granic obszaru objętego inwestycją		Ark.1; Ark.3	

W zakresie opracowania znajdują się punkty osnowy geodezyjnej nr. 4013; 4018 Podlegające ochronie na podstawie art. 15, ust. 1 pkt. 3 Prawo Geodezyjne i Kartograficzne Nie wyłącza się zastrzeżenia w terenie innych urządzeń. Mapa przedstawia granice działek wg stanu, ujętą w EGB na dzień 2015-04-20. Informacje o skutkach geodezyjnych mających wpływ na zagospodarowanie gruntów, w granicach projektowanej inwestycji – nie wykonano ustaleń odczytanych z dokumentacji.			
Imię i nazwisko geodety, który opracował mapę		Tomasz Andrzejewski	
Numer świadectwa nadania uprawnień zawodowych		16900	

Poświadczam, że niniejszy dokument został opracowany w wyniku prac geodezyjnych i kartograficznych, których rezultaty zawiera operat techniczny wpisany do ewidencji materiałów państwowego zasobu geodezyjnego i kartograficznego.

STAROSTA POWIATU SZAMOTULSKIEGO

P.3024.2015.0011

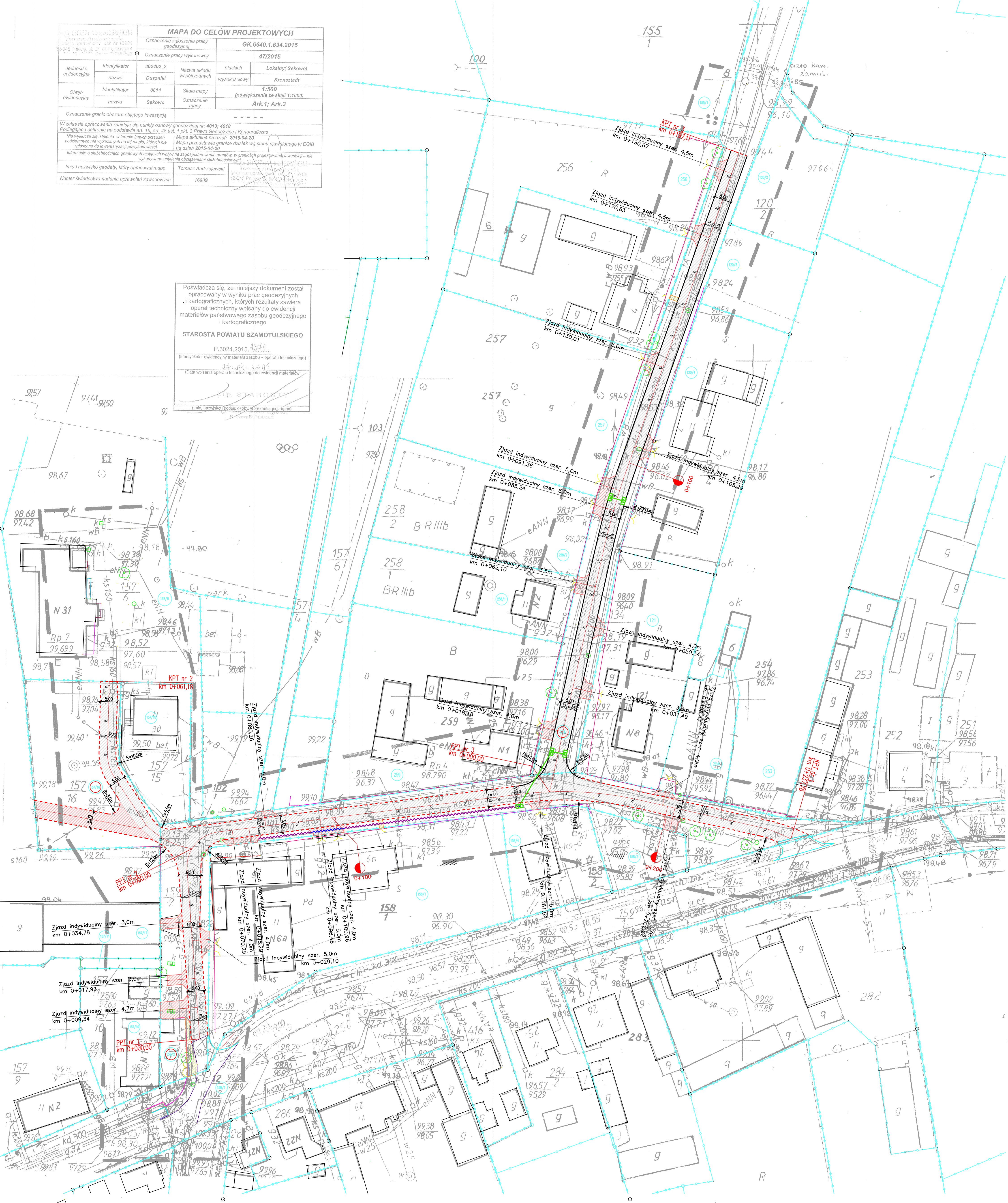
(Identyfikator ewidencyjny materiału zasobu – operatu technicznego)















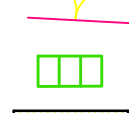


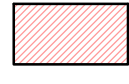
2015.04.20

(Data wpisania operatu technicznego do ewidencji materiałów)

Starosta

(Imię, nazwisko i podpis osoby reprezentującej urząd)



Zamawiający:  Gmina Duszniki ul. Sportowa 1 64-550 Duszniki		Jednostka projektowa:  DRAFT s.c. ul. Wojskowa 10a/35 60-792 Poznań	
Nazwa inwestycji: Przebudowa dróg gminnych w m. Sękowo			
Faza projektu: PROJEKT ARCHITEKTONICZNO-BUDOWLANY			
Zakres rysunku: Plan sytuacyjny			
Brutto: DROGOWA		Nr rysunku: 02	Nr składowa: 01
		Skala: 1:500	
Data: Czerwiec 2015		Nr umowy: BZP.272.52.2015	Nr projektu: D.082.06.2015
Legenda:			Kwadrat:
 - granice działek			
 - numery działek ewid.			
 - numery działek ewid. objętych inwestycją			
 - krawężnik 15x30cm żółty +2cm			
 - krawężnik 15x30cm wtopiony			
 - krawężnik 15x30cm wystający +10cm			
 - opornik 12x25cm			
 - obrzeże 8x30cm			
 - drenaz francuski z rurą drenarską Ø160mm			
 - rura drenarska Ø160mm			
 - rura PVC Ø200mm			
 - istniejące bramy i ogrodzenia			
 - proj. wpusty deszczowe			
 - ciągły pieszek z kostki brukowej gr. 6cm koloru szarego			
 - jezdnie z kostki brukowej gr. 8cm koloru szarego			
 - zjazdy z kostki brukowej gr. 8cm koloru grafitowego			
ZESPÓŁ PROJEKTOWY			
Funkcja	Imię i nazwisko	Nr uprawnień	Podpis
Projektant branży drogowej :	mgr inż. Przemysław Perz	WKP/0249/P000/14	
Sprawdzający branży drogowej :	mgr inż. Tomasz Maćkowiak	WKP/0248/P000/14	