

UCHWAŁA NR LIX/376/22
RADY GMINY DUSZNIKI

z dnia 17 maja 2022 r.

w sprawie: miejscowego planu zagospodarowania przestrzennego dla
działek nr ewid. 68/1, 68/2 oraz części działek nr ewid. 68/3, 68/4
w Podrzewiu

Na podstawie art. 18 ust. 2 pkt 5 ustawy z dnia 8 marca 1990 r. o samorządzie gminnym (t.j. Dz. U. z 2022 r., poz. 559) oraz art. 20 ust. 1 ustawy z dnia 27 marca 2003r. o planowaniu i zagospodarowaniu przestrzennym (t.j. Dz. U. z 2022 r., poz. 503) Rada Gminy Duszniki uchwała, co następuje:

DZIAŁ I.

Przepisy ogólne

§ 1. 1. Uchwała się miejscowy plan zagospodarowania przestrzennego dla działek nr ewid. 68/1, 68/2 oraz części działek nr ewid. 68/3, 68/4 w Podrzewiu, zwany dalej „planem” po stwierdzeniu, że nie narusza on ustaleń Studium uwarunkowań i kierunków zagospodarowania przestrzennego gminy Duszniki.

2. Niniejsza uchwała obowiązuje na obszarze, którego granice określa rysunek planu, zwany dalej „rysunkiem planu”, opracowany w skali 1:1000 i zatytułowany: „Miejscowy plan zagospodarowania przestrzennego dla działek nr ewid. 68/1, 68/2 oraz części działek nr ewid. 68/3, 68/4 w Podrzewiu, gmina Duszniki” stanowiący załącznik nr 1 do uchwały.

3. Załącznikiem nr 2 do uchwały jest rozstrzygnięcie sposobu rozpatrzenia uwag do projektu planu.

4. Załącznikiem nr 3 do uchwały jest rozstrzygnięcie o sposobie realizacji, zapisanych w planie, inwestycji z zakresu infrastruktury technicznej, które należą do zadań własnych gminy, oraz zasadach ich finansowania, zgodnie z przepisami o finansach publicznych.

5. Załącznikiem nr 4 do uchwały jest dokument elektroniczny - zbiór danych przestrzennych.

§ 2. Ilekroć w dalszych przepisach niniejszej uchwały jest mowa o:

- 1) **budynku garażowym** – należy przez to rozumieć budynek z wydzieloną powierzchnią służącą garażowaniu pojazdów;
- 2) **budynku gospodarczo-garażowym** należy przez to rozumieć budynek łączący funkcje niezależnie od ich proporcji, budynku gospodarczego i garażu, w rozumieniu przepisów odrębnych;

- 3) **dachu płaskim** – należy przez to rozumieć dach o kącie nachylenia połąci dachowych do 12 stopni;
- 4) **frontowej części działki** - należy przez to rozumieć część działki budowlanej, która przylega do drogi, z której odbywa się główny wjazd lub wejście na działkę;
- 5) **intensywności zabudowy** - należy przez to rozumieć wskaźnik powierzchni całkowitej zabudowy, tj. sumę powierzchni całkowitej kondygnacji nadziemnych wszystkich budynków na działce budowlanej wyznaczonych przez rzut pionowy zewnętrznych krawędzi ścian budynku na powierzchnię terenu, w odniesieniu do powierzchni działki budowlanej;
- 6) **nieprzekraczalnej linii zabudowy** - należy przez to rozumieć linię określającą najmniejszą odległość, w jakiej mogą znaleźć się budynki od linii rozgraniczającej tereny, z wyłączeniem schodów, pochylni, balkonów, gzymsów, wykuszy, okapów i ganków, które mogą być wysunięte na odległość do 1,5 m od linii zabudowy;
- 8) **powierzchni zabudowy** - należy przez to rozumieć sumę powierzchni wszystkich budynków zlokalizowanych na działce budowlanej, wyznaczonych przez rzut pionowy zewnętrznych krawędzi ścian budynku na powierzchnię terenu;
- 9) **przepisach odrębnych** - należy przez to rozumieć obowiązujące w trakcie realizacji postanowień planu przepisy ustaw wraz z aktami wykonawczymi;
- 10) **terenie** - należy przez to rozumieć obszar wydzielony linią rozgraniczającą wraz z symbolem literowym;
- 11) **usługach** - należy przez to rozumieć działalność usługową i handlową w rozumieniu Polskiej Klasyfikacji Działalności.

DZIAŁ II.

Przepisy szczegółowe

Rozdział 1.

Przeznaczenie terenów oraz linie rozgraniczające tereny o różnym przeznaczeniu lub różnych zasadach zagospodarowania

§ 3. Ustala się następujące przeznaczenie terenów:

1) **MN/U:**

- a) teren zabudowy mieszkaniowej jednorodzinnej,
- b) teren zabudowy usługowej,
- c) teren zabudowy mieszkaniowej jednorodzinnej i zabudowy usługowej,

2) **KDZ** – teren drogi publicznej;

3) **KDW** – teren drogi wewnętrznej.

Rozdział 2.

Zasady ochrony i kształtowania ładu przestrzennego

§ 4. Na obszarze planu:

- 1) ustala się zakaz stosowania od strony frontowej części działki oraz części działki przyległej do terenu KDZ płyt ogrodzeniowych z gotowych, prefabrykowanych elementów żelbetowych z wyłączeniem podmurówki;
- 2) dopuszcza się:
 - a) lokalizację obiektów małej architektury,
 - b) lokalizację budynków garażowych, gospodarczych, gospodarczo-garażowych oraz wiat,
 - c) lokalizację zabudowy o której mowa w lit. b) bezpośrednio w granicy działki budowlanej,
 - d) realizację sieci i urządzeń infrastruktury technicznej,
 - e) lokalizację dojazdów i dojazdów.

§ 5. Ustala się nieprzekraczalną linię zabudowy usytuowaną zgodnie z rysunkiem planu.

Rozdział 3.

Zasady ochrony środowiska, przyrody i krajobrazu oraz zasady kształtowania krajobrazu

§ 6. Z zakresu ochrony przed hałasem na terenie zabudowy mieszkaniowej jednorodzinnej i zabudowy usługowej MN/U obowiązują normy określone w przepisach odrębnych, jak dla terenów mieszkaniowo-usługowych.

§ 7. Zagospodarowanie terenu objętego planem musi uwzględniać jego położenie w obszarze o znacznych zasobach wód podziemnych w obrębie piętra czwartorzędowego Subzbiornik Jezioro Bytyńskie – Wronki - Trzciel – Główny Zbiornik Wód Podziemnych nr 146, objętego reżimem wysokiej ochrony i być zgodne z obowiązującymi w tym zakresie przepisami, w szczególności w zakresie prowadzenia właściwej gospodarki wodno – ściekowej.

Rozdział 4.

Zasady ochrony dziedzictwa kulturowego i zabytków, w tym krajobrazów kulturowych, oraz dóbr kultury współczesnej

§ 8. Nie podejmuje się ustaleń w zakresie zasad ochrony dziedzictwa kulturowego, w tym krajobrazów kulturowych oraz dóbr kultury współczesnej.

Rozdział 5.

Wymagania wynikające z potrzeb kształtowania przestrzeni publicznych

§ 9. Nie podejmuje się ustaleń w zakresie wymagań wynikających z potrzeb kształtowania przestrzeni publicznych.

Rozdział 6.

Zasady kształtowania zabudowy oraz wskaźniki zagospodarowania terenu.

§ 10. Dla terenu zabudowy mieszkaniowej jednorodzinnej i zabudowy usługowej, oznaczonego na rysunku planu symbolem **MN/U** ustala się:

- 1) wysokość budynków mieszkalnych jednorodzinnych i usługowych - do II kondygnacji nadziemnych w tym poddasze użytkowe;
- 2) zakaz lokalizacji budynków mieszkalnych jednorodzinnych i usługowych o wysokości powyżej 8,0 m w kalenicy dachu;
- 3) dla budynków mieszkalnych jednorodzinnych i usługowych rozwiązanie dachów jako strome dwuspadowe, o nachyleniu głównych połaci dachowych od 30° do 45°, z zastrzeżeniem pkt 4);
- 4) dla zabudowy usługowej dopuszcza się realizację dachów płaskich;
- 5) dla budynków gospodarczych, garażowych i gospodarczo-garażowych oraz wiat:
 - a) wysokość – I kondygnacja, max. 5,5 m w kalenicy dachu,
 - b) maksymalną powierzchnię zabudowy - 50 m²,
 - c) dachy płaskie lub strome o nachyleniu połaci dachowych od 25° do 45°,
- 6) minimalną powierzchnię biologicznie czynną – 40% powierzchni działki budowlanej;
- 7) maksymalną powierzchnię zabudowy działki budowlanej – 30% powierzchni działki budowlanej;
- 8) minimalną intensywność zabudowy działki budowlanej - 0,05;
- 9) maksymalną intensywność zabudowy działki budowlanej – 0,6;
- 10) minimalną powierzchnię nowo wydzielanej działki budowlanej – 800 m²;
- 11) obowiązek zapewnienia na terenie działki budowlanej:
 - a) dwóch stanowisk postojowych na jeden lokal mieszkalny, wliczając w to stanowiska postojowe w budynkach garażowo-gospodarczych i garażach,

- b) jednego stanowiska postojowego na lokal użytkowy w budynku mieszkalnym;
 - c) jednego stanowiska postojowego na każde 35 m² powierzchni użytkowej usług handlu w budynkach usługowych;
 - d) jednego stanowiska postojowego na każde 50 m² powierzchni użytkowej usług innych niż handlu w budynkach usługowych;
- 12) nakaz zapewnienia stanowisk postojowych dla pojazdów zaopatrzonych w kartę parkingową zgodnie z przepisami odrębnymi;
- 13) lokalizację maksymalnie 1 budynku mieszkalnego, lub usługowego lub mieszkalno-usługowego na działce budowlanej.

Rozdział 7.

Granice i sposoby zagospodarowania terenów lub obiektów podlegających ochronie, ustalonych na podstawie odrębnych przepisów, terenów górniczych, a także obszarów szczególnego zagrożenia powodzią, obszarów osuwania się mas ziemnych, krajobrazów priorytetowych określonych w audycie krajobrazowym oraz w planach zagospodarowania przestrzennego województwa

§ 11. 1. Obszar planu objęty jest koncesją z dnia 21.06.1993r. nr 130/93 na wydobywanie gazu ziemnego ze złoża Podrzewie, ważna do dnia 21.06.2023r.

2. W obszarze planu znajduje się udokumentowane złożo gazu ziemnego „Podrzewie” nr 4728.

Rozdział 8.

Szczegółowe zasady i warunki scalania i podziału nieruchomości objętych planem miejscowym.

§ 12. 1. Ustala się minimalne powierzchnie nowo wydzielanych działek na terenie MN/U, z wyłączeniem działek przeznaczonych pod sieci i urządzenia infrastruktury technicznej - 800 m².

2. Ustala się minimalną szerokość frontu działki budowlanej – 20,0 m.

3. Fronty nowo wydzielanych działek budowlanych muszą być usytuowane pod kątem prostym, z tolerancją +/- 20° w stosunku do pasa drogowego.

Rozdział 9.

Szczególne warunki zagospodarowania terenów oraz ograniczenia w ich użytkowaniu, w tym zakaz zabudowy.

§ 13. 1. Wzdłuż napowietrznej linii elektroenergetycznej średniego napięcia SN 15 kV do czasu jej skablowania obowiązuje obszar oddziaływania obiektu o szerokości 7,5 m od osi linii w obu kierunkach.

2. W obszarze o którym mowa w ust.1 ustala się zakaz lokalizacji wszelkich budynków, budowli takich jak maszty oraz zieleni wysokiej.

3. Ustala się zakaz dokonywania nasadzeń zieleni w odległości 1,5 m od osi istniejących elektroenergetycznych linii kablowych.

§ 14. Ustala się obowiązek uwzględnienia w zagospodarowaniu terenu ograniczeń wynikających z przebiegu pozostałych sieci infrastruktury technicznej zgodnie z przepisami odrębnymi.

Rozdział 10.

Zasady modernizacji, rozbudowy i budowy systemów komunikacji i infrastruktury technicznej.

§ 15. W zakresie zasad modernizacji rozbudowy i budowy systemów komunikacji ustala się:

1. Droga publiczna klasy zbiorczej, oznaczona na rysunku planu symbolem **KDZ**:

- 1) wyznacza się teren przeznaczony na poszerzenie drogi powiatowej nr 1883P;
- 2) szerokość w liniach rozgraniczających – utrzymuje się dotychczasową szerokość, zgodnie z rysunkiem planu;
- 3) dopuszczalna lokalizacja - zieleń, elementy infrastruktury technicznej związane z funkcjonowaniem drogi, sieci i urządzenia infrastruktury technicznej.

2. Droga wewnętrzna **KDW**:

- 1) wyznacza się teren przeznaczony na poszerzenie istniejącej drogi gminnej;
- 2) szerokość w liniach rozgraniczających – utrzymuje się dotychczasową szerokość, zgodnie z rysunkiem planu;
- 3) dopuszczalna lokalizacja - zieleń, elementy infrastruktury technicznej związane z funkcjonowaniem drogi, sieci i urządzenia infrastruktury technicznej.

§ 16. W zakresie zasad modernizacji rozbudowy i budowy systemów infrastruktury technicznej ustala się:

- 1) w zakresie zaopatrzenia w wodę ustala się:
 - a) zaopatrzenie w wodę z istniejącej i projektowanej sieci wodociągowej, zgodnie z przepisami odrębnymi;

- b) dopuszczenie realizacji hydrantów przeciwpożarowych;
- 2) w zakresie odprowadzania ścieków komunalnych i przemysłowych:
- a) odprowadzanie ścieków bytowych i przemysłowych do oczyszczalni ścieków, poprzez istniejącą i projektowaną sieć kanalizacji sanitarnej;
 - b) do czasu wybudowania kanalizacji dopuszczenie odprowadzania ścieków do szczelnych zbiorników bezodpływowych lub przydomowych i przyzakładowych oczyszczalni ścieków,
 - c) wody opadowe i roztopowe, w tym z terenów dróg należy odprowadzić do sieci kanalizacji deszczowej lub zagospodarować w ramach własnego terenu;
 - d) w razie braku możliwości przyłączenia do sieci kanalizacji deszczowej dopuszcza się odprowadzenie wód, o których mowa w lit. c) na własny teren nieutwardzony, do dołów chłonnych lub do zbiorników retencyjnych, a z terenów o powierzchni szczelnej do wód lub urządzeń wodnych, zgodnie z przepisami odrębnymi.
- 3) w zakresie zaopatrzenia w gaz ziemny ustala się zasilanie z istniejących i projektowanych gazociągów niskiego i średniego ciśnienia;
- 4) w zakresie zaopatrzenia w energię elektryczną:
- a) zasilanie obszaru w energię elektryczną następować będzie z istniejącej i projektowanej sieci elektroenergetycznej;
 - b) dopuszcza się budowę i rozbudowę sieci elektroenergetycznej odpowiednio do zbilansowanych potrzeb;
 - c) określenie ostatecznej rozbudowy sieci nastąpi po określeniu zapotrzebowania na moc;
 - d) dopuszcza się przebudowę sieci elektroenergetycznej z kolidującym planowanym zagospodarowaniem terenu, w sposób i na warunkach określonych przez operatora sieci;
 - e) dla usytuowania urządzeń elektroenergetycznych nie jest wymagane zachowanie linii zabudowy,
- 5) w zakresie gospodarki odpadami ustala się obowiązek gromadzenia odpadów w wydzielonych i odpowiednio zabezpieczonych miejscach, w sposób zgodny z wojewódzkim planem gospodarki odpadami;
- 6) w zakresie zaopatrzenia w ciepło:
- a) nakazuje się stosowanie urządzeń grzewczych charakteryzujących się wysokim stopniem sprawności, i niskim stopniem emisji zanieczyszczeń,

- b) stosowanie przy pozyskaniu ciepła dla celów grzewczych paliw charakteryzujących się najniższymi wskaźnikami emisyjnymi – gazowych, ciekłych i stałych oraz wykorzystanie energii elektrycznej i odnawialnych źródeł energii,
- c) ustala się zachowanie wymagań zawartych w przepisach odrębnych, w szczególności w uchwale samorządu województwa w sprawie wprowadzenia, na obszarze województwa wielkopolskiego, ograniczeń lub zakazów w zakresie eksploatacji instalacji w których następuje spalanie paliw.

Rozdział 11.

Sposób i termin tymczasowego zagospodarowania, urządzania i użytkowania terenów

§ 17. Dla obszaru objętego planem nie określa się sposobu i terminu tymczasowego zagospodarowania, urządzania i użytkowania terenu.

Rozdział 12.

Stawki procentowe, na podstawie których ustala się opłatę, o której mowa w art. 36 ust. 4. ustawy o planowaniu i zagospodarowaniu przestrzennym

§ 18. Na podstawie art. 15 ust. 2 pkt 12, art. 36 ust. 4 ustawy z dnia 27 marca 2003 r. o planowaniu i zagospodarowaniu przestrzennym dla terenów o nowych funkcjach, wyznaczonych w planach, ustala się 30% stawkę służącą naliczaniu opłaty z tytułu wzrostu wartości nieruchomości.

DZIAŁ III.

Przepisy końcowe

§ 19. Wykonanie uchwały powierza się Wójtowi Gminy Duszniki.

§ 20. Uchwała wchodzi w życie po upływie 14 dni od dnia ogłoszenia w Dzienniku Urzędowym Województwa Wielkopolskiego.

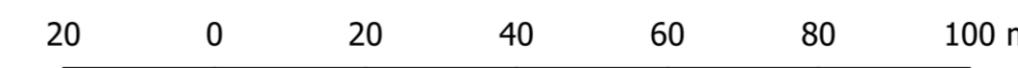
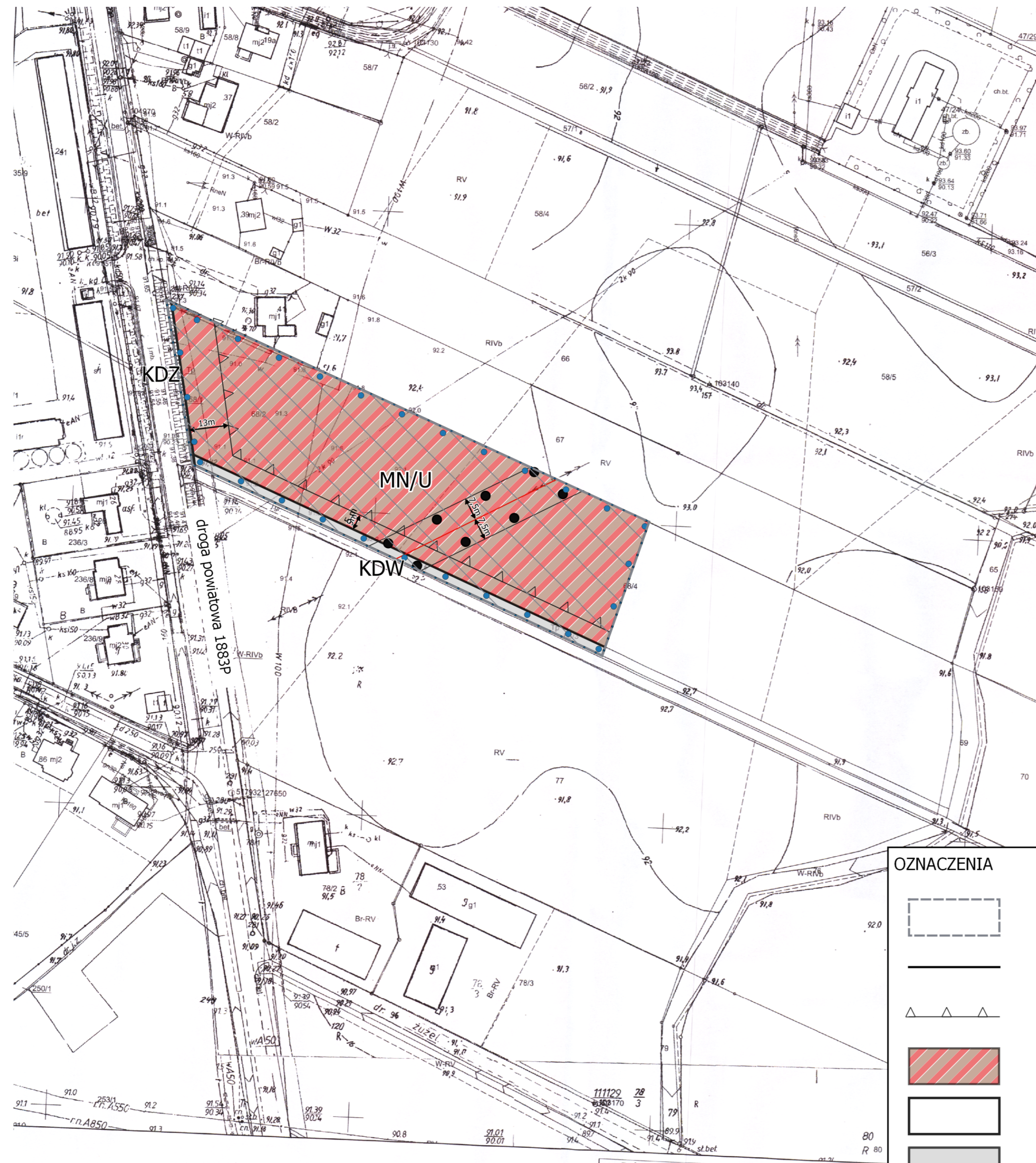
Przewodniczący Rady

Marek Liszkowski



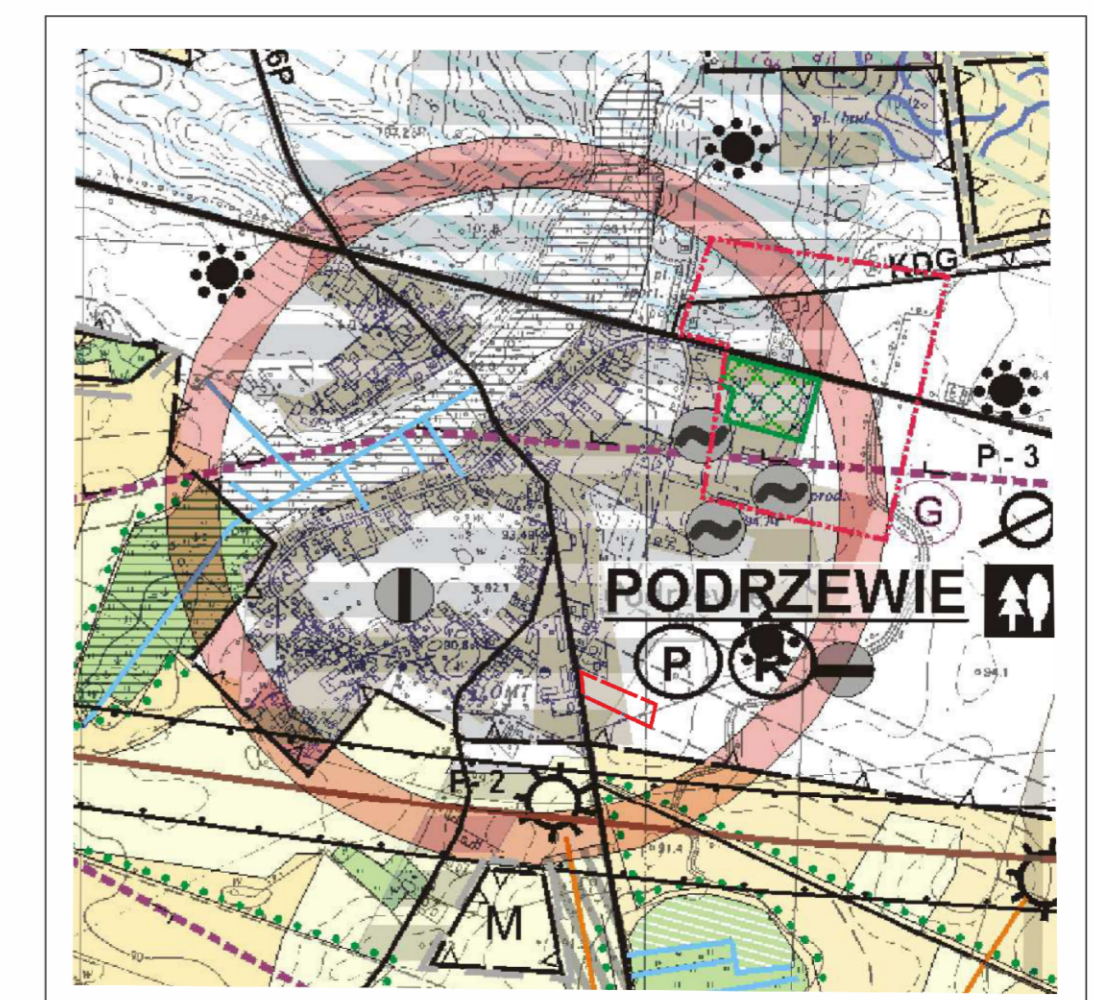
MIEJSCOWY PLAN ZAGOSPODAROWANIA PRZESTRZENNEGO DLA DZIAŁEK NR 68/1, 68/2 i CZĘŚCI DZIAŁEK NR 68/3, 68/4 W PODRZEWIU, GMINA DUSZNIKI

skala 1:1000













Wyrys ze studium uwarunkowań i kierunków zagospodarowania przestrzennego gminy Duszniki

skala 1 : 10 000



--- granica obszaru objętego planem miejscowym
 [Symbol] OBSZARY PRZEZNACZONE POD ROZWÓJ JEDNOSTEK OSADNICZYCH ORAZ STREF FUNKcjONALNYCH PRZEWIDZIANYCH DLA ZORGANIZOWANEJ DZIAŁALNOŚCI INWESTYCYJNEJ

OZNACZENIA

-  GRANICA OBSZARU OBJĘTEGO PLANEM MIEJSCOWYM
-  LINIA ROZGRANICZAJĄCA TERENY O RÓŻNYM PRZEZNACZENIU
-  NIEPRZEKRACZALNA LINIA ZABUDOWY
-  MN/U TEREN ZABUDOWY MIESZKANIOWEJ JEDNORODZINNEJ, TEREN ZABUDOWY USŁUGOWEJ
-  KDZ TEREN DROGI PUBLICZNEJ
-  KDW TEREN DROGI WEWNĘTRZNEJ
-  LINIA ELEKTROENERGETYCZNA ŚRĘDNIEGO NAPIĘCIA 15KV
-  OBSZAR ODDZIAŁYWANIA LINII ELEKTROENERGETYCZNEJ
-  GRANICA GŁÓWNEGO ZBIORNIKA WÓD PODZIEMNYCH GZWP nr 146 - SUBZBIORNIK JEZIORO BYTYŃSKIE - WRONKI - TRZCIEL (w granicach planu)
-  ZŁOŻE GAZU ZIEMNEGO PODRZEWIE (w granicach planu)

załącznik nr 1
do Uchwały nr LIX/376/22
Rady Gminy Duszniki
z dnia 17.05.2022r.

Sporządził: Aleksandra Nowak
[Signature]
(projekt)

Szarnotulę, dnia 04-05-2021 r.

Poswiadcza się zgodność niniejszej kopii
z treścią materiału państwowego zasobu
geodezyjnego i kartograficznego

STAROSTA
SZARNOTULSKI

Mapa zasadnicza
Planus materiału zasobu

P. 3024.2015.3602
(Identyfikacja zasobu państwowego zasobu
geodezyjnego i kartograficznego)

04-05-2021 r.

(Data wydania mapy)

Z up. STAROSTY

mgr Ewa Szymkowiak

ZASTĘPCA DYREKTORA

**załącznik nr 2
do Uchwały nr LIX/376/22
Rady Gminy Duszniki
z dnia 17 maja 2022 r.**

Rozstrzygnięcie o sposobie rozpatrzenia uwag do projektu „Miejscowego planu zagospodarowania przestrzennego dla działek nr ewid. 68/1, 68/2 oraz części działek nr ewid. 68/3, 68/4 w Podrzewiu, gmina Duszniki”

Przedmiotowy projekt planu został wyłożony do publicznego wglądu w terminie od 7.03.2022r. do dnia 22.03.2022r. Zgodnie z ustawą z dnia 27 marca 2003 r. o planowaniu i zagospodarowaniu przestrzennym (t.j.Dz. U. z 2022 r., poz. 503) uwagi były przyjmowane do dnia 6.04.2022r. W ustawowym terminie nie wniesiono żadnych uwag, w związku z czym Rada Gminy Duszniki nie podejmuje rozstrzygnięcia o sposobie rozpatrzenia wniesionych uwag, o których mowa w art. 11 pkt 12 w/w ustawy.

Rozstrzygnięcie o sposobie realizacji, zapisanych w planie, inwestycji z zakresu infrastruktury technicznej, które należą do zadań własnych gminy, oraz zasadach ich finansowania, zgodnie z przepisami o finansach publicznych.

§ 1. Na podstawie art. 20 ust. 1 ustawy z dnia 27 marca 2003 r. o planowaniu i zagospodarowaniu przestrzennym (t.j. Dz. U. z 2022 r., poz. 503) Rada Gminy Duszniki określa następujący sposób realizacji inwestycji z zakresu infrastruktury technicznej należących do zadań własnych gminy oraz zasady ich finansowania.

§ 2. Inwestycje z zakresu infrastruktury technicznej służące zaspokojeniu zbiorowych potrzeb stanowią zadania własne gminy.

§ 3. 1. Sposób realizacji, zapisanych w planie inwestycji należących do zadań własnych gminy:

- 1) realizacja w oparciu o obowiązujące przepisy, w tym Prawo zamówień publicznych,
- 2) w oparciu o inne przepisy branżowe, np. prawo energetyczne.
- 3) terminy realizacji poszczególnych zadań – etapowane,
- 4) pozostałe inwestycje z zakresu infrastruktury technicznej w granicach planu, nie należące do zadań własnych gminy, będą finansowane ze środków własnych inwestorów, na zasadach określonych przepisami odrębnymi.
2. Realizacja inwestycji musi być zgodna z obowiązującymi przepisami i normami.
3. Realizację sieci uzbrojenia technicznego w zakresie sieci wodociągowej, kanalizacyjnej, energetycznej i gazowej będą prowadzić właściwe przedsiębiorstwa, zgodnie z ustaleniami miejscowego planu zagospodarowania przestrzennego oraz na podstawie przepisów odrębnych.
4. Zadania w zakresie gospodarki odpadami realizowane będą zgodnie z wojewódzkim planem gospodarki odpadami, na podstawie przepisów odrębnych oraz ustaleniami miejscowego planu zagospodarowania przestrzennego.
5. Sposób realizacji inwestycji może ulec modyfikacji wraz z dokonującym się postępem techniczno-technologicznym, zgodnie z zasadą stosowania najlepszej dostępnej techniki.

§ 4. 1. Finansowanie inwestycji w zakresie infrastruktury technicznej należącej do zadań własnych gminy, podlega przepisom ustawy z dnia 27 sierpnia 2009 r. o finansach publicznych (t.j. Dz.U. z 2021 r., poz. 305 ze zm.).

2. Możliwe zasady finansowania zapisanych w planie inwestycji z zakresu infrastruktury technicznej, które należą do zadań własnych gminy, zgodnie z przepisami o finansach publicznych:

- 1) z budżetu gminy zgodnie z uchwałą budżetową,
- 2) współfinansowanie środkami zewnętrznymi, poprzez budżet gminy – w ramach, m.in.
 - a) dotacji unijnych,
 - b) dotacji samorządu województwa,
 - c) dotacji i pożyczek z funduszy celowych,
 - d) z kredytów i pożyczek bankowych,
 - e) z udziału inwestorów zewnętrznych na podstawie odrębnych porozumień,
 - f) innych środków zewnętrznych.

3. Inwestycje w zakresie przesyłania i dystrybucji paliw gazowych, energii elektrycznej lub ciepła realizowane będą w sposób określony w art. 7 ustawy z dnia 10 kwietnia 1997 r. Prawo energetyczne (t.j. Dz. U. z 2021 r., poz. 716 ze zm.) i nie będą obciążały budżetu gminy.

Załącznik Nr 4 do uchwały Nr LIX/376/22
Rady Gminy Duszniki
z dnia 17 maja 2022 r.
Zalacznik4.xml

Dane przestrzenne, o których mowa w art. 67a ust. 3 i 5 ustawy z dnia 27 marca 2003 r. o planowaniu i zagospodarowaniu przestrzennym (j.t. Dz.U. z 2020 r. poz. 293 z późn. zm.) ujawnione zostaną po kliknięciu w ikonę

Uzasadnienie
do Uchwały Nr LIX/376/22
Rady Gminy Duszniki
z dnia 17 maja 2022 r.

Do rozpoczęcia prac nad miejscowym planem zagospodarowania przestrzennego przystąpiono po podjęciu przez Radę Gminy Uchwały Nr XXX/204/20 z dnia 29 września 2020r. w sprawie przystąpienia do sporządzenia miejscowego planu zagospodarowania przestrzennego w Podrzewiu, gmina Duszniki. Nieruchomości te są usytuowane bezpośrednio przy drodze powiatowej nr 1883P - ul. Dusznickiej oraz drodze gminnej. Powierzchnia obszaru wynosi 0,7588 ha. Nieruchomość ta jest aktualnie wykorzystywana jako teren rolniczy. W sąsiedztwie znajdują się budynki mieszkalne. Dla części terenu uzyskano decyzję o warunkach zabudowy, a opracowany plan ma umożliwić realizację zabudowy na pozostałym obszarze, oddalonym od drogi.

W trakcie trwania procedury planistycznej zawiadomiono w miejscowej prasie, w Biuletynie Informacji Publicznej oraz przez obwieszczenie o podjęciu uchwały o przystąpieniu do sporządzania planu. Jednocześnie zawiadomiono instytucje i organy właściwe do uzgadniania i opiniowania projektu miejscowego planu zagospodarowania przestrzennego. Do projektu planu miejscowego, stosownie do wymogów ustawy z dnia 27 marca 2003 r. o planowaniu i zagospodarowaniu przestrzennym, a także zgodnie z przepisami odrębnymi, opracowano prognozę oddziaływania na środowisko oraz prognozę skutków finansowych uchwalenia planu.

W okresie od 7.03.2022 r. do 22.03.2022r. projekt miejscowego planu zagospodarowania został wyłożony do publicznego wglądu, a w dniu 9.03.2022r. odbyła się dyskusja publiczna na temat rozwiązań przyjętych w projekcie planu. W ogłoszeniu wyznaczono termin do dnia 6.04.2022r. w którym to osoby prawne i fizyczne oraz jednostki nie posiadające osobowości prawnej mogły wnosić uwagi dotyczące projektu mpzp. Uwag nie złożono.

Wejście w życie miejscowego planu zagospodarowania przestrzennego dla części terenu w Podrzewiu z zastosowaniem procedury przewidzianej ustawą o planowaniu i zagospodarowaniu przestrzennym, stworzy podstawę prawną do wydawania decyzji administracyjnych zgodnie z planem. Powyższa sytuacja uzasadnia podjęcie uchwały uchwalającej miejscowy plan zagospodarowania przestrzennego.

Zgodnie z art.1 ust.2 ustawy o planowaniu i zagospodarowaniu przestrzennym projekt miejscowego planu zagospodarowania przestrzennego uwzględnia:

1) wymagania ładu przestrzennego, w tym urbanistyki i architektury poprzez określenie parametrów zabudowy, oraz zapisy zawarte w rozdziale 2,

- w projekcie planu został określony rodzaj, charakter i parametry zabudowy, gabaryty obiektów z geometrią i rodzajem dachu, zasady podziałów na działki budowlane, powierzchnie, jakie mogą być przeznaczone pod zabudowę, a także minimalne powierzchnie biologicznie czynnych,

2) walory architektoniczne i krajobrazowe poprzez m.in.:

- szczegółowe określenie w planie parametrów i rodzajów zabudowy zawartych w rozdziale 1 i 6,

- usytuowanie na rysunku planu nieprzekraczalnych linii zabudowy,

- określenie minimalnych powierzchni biologicznie czynnych,

3) wymagania ochrony środowiska, w tym gospodarowania wodami i ochrony gruntów rolnych i leśnych m.in.:

- ustaleniu w planie nakazów dotyczących norm akustycznych,

- wyznaczeniu nowych terenów zabudowy na gruntach rolnych niskich klas bonitacyjnych, nie podlegających ochronie,

- zabezpieczeniu na działkach powierzchni biologicznie czynnych oraz konieczności urządzenia zielenią wszystkich wolnych od utwardzenia terenów,

4) wymagania ochrony dziedzictwa kulturowego i zabytków oraz dóbr kultury współczesnej – na obszarze planu nie stwierdzono występowania obiektów zabytkowych,

5) wymagania ochrony zdrowia i bezpieczeństwa ludzi i mienia, a także potrzeby osób niepełnosprawnych – poprzez m.in. zapisy:

- o konieczności zachowania odpowiednich standardów akustycznych,

- określenie max. powierzchni zabudowy,

- nakazie stosowania ekologicznych źródeł energii do ogrzewania budynków,

- warunkiem utrzymania i poprawy stanu ochrony zdrowia ludzi jest również przestrzeganie ustaleń zawartych w planie pozwalających na minimalizację emisji zanieczyszczeń i hałasu,

6) walory ekonomiczne przestrzeni,

- celem sporządzenia planu jest uwzględnienie aktualnych potrzeb rozwojowych wsi,

- wprowadzone ustalenia przyczynią się do lepszego gospodarowania terenem, co przekłada się na utrzymanie jego walorów ekonomicznych,

7) prawo własności,

- na obszarze objętym opracowaniem planu większość terenu stanowią grunty prywatne, i w planie zachowuje się taki stan,

8) potrzeby obronności i bezpieczeństwa państwa,

- na etapie zawiadomienia o przystąpieniu do sporządzania planu zostały złożone wnioski od organów związanych z obronnością i bezpieczeństwem państwa, które zostały uwzględnione,

- plan podlega uzgodnieniu z właściwymi organami wojskowymi, ochrony granic oraz bezpieczeństwa państwa: projekt uzyskał stosowne uzgodnienia,

9) potrzeby interesu publicznego,

- w planie dopuszczono realizację inwestycji celu publicznego z zakresu łączności oraz urządzeń infrastruktury technicznej,

10) potrzeby w zakresie rozwoju infrastruktury technicznej, w szczególności sieci szerokopasmowych

- w planie zawarto zapisy m.in. w Rozdziale 10 pt. „Zasady modernizacji, rozbudowy i budowy systemów komunikacji i infrastruktury technicznej”,

- ustalenia planu przewidują ponadto możliwość realizacji nowych odcinków podziemnych sieci infrastruktury technicznej, obejmującej wodociągi, kanalizację, telekomunikację, elektroenergetykę, sieci gazowe oraz inne urządzenia i sieci,

11) zapewnienie udziału społeczeństwa w pracach nad studium uwarunkowań i kierunków zagospodarowania przestrzennego gminy, miejscowym planem zagospodarowania przestrzennego oraz planem zagospodarowania przestrzennego województwa, w tym przy użyciu środków komunikacji elektronicznej – poprzez m.in.:

- zawiadomienia o przystąpieniu do sporządzania planu i jego wyłożeniu do publicznego wglądu, które zamieszczono na tablicach ogłoszeń, lokalnej prasie, oraz na stronach internetowych gminy,

- przyjmowaniu wniosków i uwag do planu,

- zorganizowanie dyskusji publicznej nad rozwiązaniami przyjętymi w projekcie planu, wraz z prezentacją planu;

- możliwość uzyskania dodatkowych wyjaśnień dotyczących planu w Urzędzie Gminy,

12) w trakcie prac nad planem zachowano jawność i przejrzystość procedur planistycznych,

13) projekt planu zabezpiecza potrzebę zapewnienia odpowiedniej ilości i jakości wody, do celów zaopatrzenia ludności.

Zgodnie z art.1 ust.3 ustawy o planowaniu i zagospodarowaniu przestrzennym w trakcie sporządzania miejscowego planu zagospodarowania przestrzennego ustalając przeznaczenie terenu lub określając potencjalny sposób

zagospodarowania i korzystania z terenu, organ waży interes publiczny i interesy prywatne, w tym zgłaszane w postaci wniosków i uwag, zmierzające do ochrony istniejącego stanu zagospodarowania terenu, jak i zmian w zakresie jego zagospodarowania, a także analizy ekonomiczne, środowiskowe i społeczne.

W sąsiedztwie terenu objętego planem po obu stronach znajduje się już zabudowa o takim charakterze w związku z czym zdecydowano się na przystąpienie do opracowania planu. Zgodnie z ustaleniami studium teren jest przewidziany dla rozwoju zabudowy mieszkaniowo-usługowej.

Zgodnie z art.1 ust.4 ustawy o planowaniu i zagospodarowaniu przestrzennym w trakcie sporządzania miejscowego planu zagospodarowania przestrzennego w przypadku sytuowania nowej zabudowy, uwzględnienie wymagań ładu przestrzennego, efektywnego gospodarowania przestrzenią oraz walorów ekonomicznych przestrzeni następuje poprzez:

1) kształtowanie struktur przestrzennych przy uwzględnieniu dążenia do minimalizowania transportochłonności układu przestrzennego,

2) lokalizowanie nowej zabudowy mieszkaniowej w sposób umożliwiający mieszkańcom maksymalne wykorzystanie publicznego transportu zbiorowego jako podstawowego środka transportu,

3) zapewnianie rozwiązań przestrzennych, ułatwiających przemieszczanie się pieszych i rowerzystów,

4) dążenie do planowania i lokalizowania nowej zabudowy:

a) na obszarach o w pełni wykształconej zwartej strukturze funkcjonalno-przestrzennej, w granicach jednostki osadniczej w rozumieniu art. 2 pkt 1 ustawy z dnia 29 sierpnia 2003 r. o urzędowych nazwach miejscowości i obiektów fizjograficznych (Dz.U. z 2018 r. poz. 1669), w szczególności poprzez uzupełnianie istniejącej zabudowy,

b) na terenach położonych na obszarach innych niż wymienione w lit. a, wyłącznie w sytuacji braku dostatecznej ilości terenów przeznaczonych pod dany rodzaj zabudowy położonych na obszarach, o których mowa w lit. a; przy czym w pierwszej kolejności na obszarach w najwyższym stopniu przygotowanych do zabudowy, przez co rozumie się obszary charakteryzujące się najlepszym dostępem do sieci komunikacyjnej oraz najlepszym stopniem wyposażenia w sieci wodociągowe, kanalizacyjne, elektroenergetyczne, gazowe, ciepłownicze oraz sieci i urządzenia telekomunikacyjne, adekwatnych dla nowej, planowanej zabudowy."

Powyższe warunki zostały w planie uwzględnione m.in. poprzez:

- teren opracowania jest położony granicach wsi,

- nieruchomości mają zapewniony dostęp do istniejącej drogi powiatowej, ul. Dusznickiej oraz drogi gminnej,

- nowa zabudowa będzie zlokalizowana w obszarze o w pełni wykształconej i zwartej strukturze funkcjonalno-przestrzennej, w granicach jednostki osadniczej, i stanowić będzie uzupełnienie istniejącej zabudowy.

Zgodność z wynikami analizy, o której mowa w art. 32 ust. 1, wraz z datą uchwały rady gminy, o której mowa w art. 32 ust. 2 ustawy o planowaniu i zagospodarowaniu przestrzennym.

W obecnej kadencji Rada Gminy nie podejmowała jeszcze uchwały w sprawie analizy zmian w zagospodarowaniu przestrzennym. Opracowany projekt planu jest natomiast zgodny z wynikami analizy, która została przyjęta Uchwałą nr XXIII/151/16 Rady Gminy Duszniki w sprawie oceny aktualności studium uwarunkowań i kierunków zagospodarowania przestrzennego oraz miejscowych planów zagospodarowania przestrzennego z dnia 26 kwietnia 2016r.

Wpływ na finanse publiczne, w tym budżet gminy.

Na podstawie sporządzonej prognozy skutków finansowych uchwalenia „Miejscowego planu zagospodarowania przestrzennego dla działek nr ewid. 68/1, 68/2 oraz części działek nr ewid. 68/3, 68/4 w Podrzewiu, gmina Duszniki” stwierdza się, że jego uchwalenie będzie korzystne dla gminy. Plan umożliwi przeznaczenie całego terenu położonego bezpośrednio przy drodze powiatowej na zabudowę mieszkaniowo-usługową. Podatki odprowadzane z tytułu od tego rodzaju zabudowy do budżetu będą znacznie wyższe niż od dotychczas prowadzonej działalności rolniczej. Projekt planu nie wyznacza innych terenów, które wymagałyby poniesienia nakładów z budżetu gminy na ich realizację.

UZASADNIENIE/PODSUMOWANIE – **zgodnie**
z art. 42 pkt 2 i art. 55 ust. 3 ustawy z dnia 3 października 2008 r. –
o udostępnianiu informacji o środowisku i jego ochronie, udziale
społeczeństwa w ochronie środowiska oraz o ocenach oddziaływania na
środowisko „Miejscowego planu zagospodarowania przestrzennego dla
działek nr ewid. 68/1, 68/2 oraz części działek nr ewid. 68/3, 68/4
w Podrzewiu, gmina Duszniki”

**I. Informacje o sposobie wykorzystania ustaleń zawartych
w „Prognozie oddziaływania na środowisko” dotyczącej „Miejscowego
planu zagospodarowania przestrzennego dla działek nr ewid. 68/1,
68/2 oraz części działek nr ewid. 68/3, 68/4 w Podrzewiu, gmina
Duszniki”**

Prognoza oddziaływania na środowisko dotycząca projektu miejscowego planu zagospodarowania przestrzennego oceniła m.in. jego oddziaływanie na środowisko, a także określiła stopień oddziaływania na poszczególne komponenty środowiska i rozwiązania minimalizujące negatywne skutki takiego oddziaływania. Wnioski z prognozy zostały przeanalizowane i przekładają się na zapisy planu:

1) w planie uwzględniono charakter terenu pod względem zabudowy istniejącej i sąsiadującej,

2) wprowadzono optymalne rozwiązania funkcjonalno-przestrzenne m.in. poprzez:

a) odpowiednie kształtowanie struktury funkcjonalnej terenu w zależności od lokalizacji terenu i jego sąsiedztwa;

b) określenie funkcji i ustalenie dla nich obowiązujących parametrów, w tym m.in.: minimalnych udziałów powierzchni biologicznie czynnych w zależności od lokalizacji terenu i jego sąsiedztwa.

II. Informacja o sposobie wykorzystania opinii i uzgodnień.

Stosownymi pismami Wójt Gminy wystąpił o opinię w sprawie projektu planu do Regionalnego Dyrektora Ochrony Środowiska w Poznaniu oraz do Państwowego Powiatowego Inspektora Sanitarnego w Szamotułach. Jednocześnie w odpowiedzi uzyskano pismo nr WOO-III.410.689.2021.AK.2 z dnia 10.11.2021r. opinię na temat planu. Wnioski wynikające z opinii zostały w prognozie uwzględnione. Natomiast od Państwowego Powiatowego Inspektora Sanitarnego otrzymano pismo nr ON-NS.9011.5.24.2021 z 2.11.2021r. w którym stwierdzono, iż realizacja założeń planu nie powinna spowodować negatywnego oddziaływania na życie i zdrowie ludzi, jeżeli będzie wykonywana zgodnie z przepisami ochrony środowiska.

III. Informacja i uzasadnienie o sposobie wykorzystania zgłoszonych uwag i wniosków, a także informacja o udziale społeczeństwa w postępowaniu.

Na początku procedury planistycznej zbierano wnioski do projektu „Miejscowego planu zagospodarowania przestrzennego dla działek nr ewid. 68/1, 68/2 oraz części działek nr ewid. 68/3, 68/4 w Podrzewiu, gmina Duszniki”. Na etapie zawiadomienia wpłynęły wnioski od instytucji. Po rozpatrzeniu przez Wójta wniosków sporządzono projekt planu. W okresie od 7.03.2022 r. do 22.03.2022r. projekt miejscowego planu zagospodarowania został wyłożony do publicznego wglądu, a w dniu 9.03.2022r. odbyła się dyskusja publiczna na temat rozwiązań przyjętych w projekcie planu. W ogłoszeniu wyznaczono termin do dnia 6.04.2022r. w którym to osoby prawne i fizyczne oraz jednostki nie posiadające osobowości prawnej mogły wnosić uwagi dotyczące projektu mpzp. Uwag nie wniesiono.

IV. Informacja o wynikach postępowania dotyczącego transgranicznego oddziaływania na środowisko.

Nie dotyczy. Ze względu na położenie obszaru objętego planem miejscowym nie przeprowadzono postępowania dotyczącego transgranicznego oddziaływania na środowisko.

V. Informacja o metodach i częstotliwości przeprowadzenia monitoringu skutków realizacji postanowień dokumentu.

Analizy skutków realizacji postanowień projektu planu miejscowego należy przeprowadzać w zakresie i z częstotliwością odpowiednią do potrzeb, kierując się koniecznością dotrzymania standardów ochrony środowiska. Zakres i częstotliwość analiz i ocen monitoringu powinny być dostosowane do konieczności dotrzymania standardów jakości środowiska; mogą one obejmować badania m.in.: poziomu hałasu, jakości środowiska gruntowo-wodnego oraz jakości powietrza. Proponowany zakres i częstotliwość analiz i ocen wynika z charakteru planowanych inwestycji, które będą wiązały się głównie z emisją hałasu, zanieczyszczeń powietrza oraz ingerencją w środowisko gruntowo-wodne. Zaleca się okresowe kontrole obiektów budowlanych i instalacji. Celem tych kontroli, oprócz analizy stanu środowiska, jest utrzymanie właściwego stanu technicznego i wizualnego istniejących i planowanych obiektów. Do wykonania analiz możliwe jest również wykorzystanie sporządzonych wcześniej raportów, prognoz i ocen oddziaływania na środowisko. Dokumenty te stanowią ważne źródło danych niezbędnych do analizy środowiska na danym terenie.

VI. Uzasadnienie wyboru przyjętego dokumentu w odniesieniu do rozpatrywanych rozwiązań alternatywnych.

Możliwość rozwiązań alternatywnych dotycząca głównych ustaleń projektu planu (takich jak przeznaczenie terenów) była ograniczona, ze względu na już

określone kierunki rozwoju terenów w Studium uwarunkowań i kierunków zagospodarowania przestrzennego gminy Duszniki (sporządzany projekt planu musi być zgodny z zapisami studium), oraz wydaną decyzję o warunkach zabudowy dla części terenu.